



EVROPSKÁ UNIE
Evropské strukturální a Investiční fondy
Operační program Doprava

Ministerstvo dopravy
Státní fond dopravní
infrastruktury



Orientační schéma:

Razítko oprávněné osoby:







29.05.2022

Podpis:

Datum:

Revize:	Datum:	Popis:	Kontroloval:
000	29.05.2022	Definitivní odevzdání dokumentace	Ing. Radek Navrátil
001	28.07.2022	AKTUALIZACE	PETR DVOŘÁK
002	08.09.2022	AKTUALIZACE	PETR DVOŘÁK

Stavebník/Investor:	Správa železnic, státní organizace		SPRÁVA ŽELEZNIC
Adresa:	Dlážděná 1003/7, 110 00 Praha 1		
Zástupce investora:	Oblastní ředitelství Ústí nad Labem		
Adresa:	Železničářská 1386/31, 400 03 Ústí nad Labem		

Zhotovitel stavby:	Společnost „VALBEK-PRODEX“		
Adresa:	Vedoucí společnosti: Valbek, spol. s r.o.	Společník: VALBEK&PRODEX, spol. s r.o., o.z.	
Kontakt:	V Olšínách 2300/75, 100 00 Praha 10	V Olšínách 2300/75, 100 00 Praha 10	
	T: +420 221 592 050	T: +420 221 592 050	
	E: info@valbek.cz	E: info@valbek.cz	
Zhotovitel objektu:	Valbek, spol. s r.o.		
Adresa:	V Olšínách 2300/75, 100 00 Praha 10		
Kontakt:	T: +420 221 592 050		
	E: info@valbek.cz		
Hlavní projektant (HIP):	Specialista:	Odpovědný projektant:	Žpracovatel:
Ing. Aleš Sršeň	Ing. Aleš Sršeň	Dle jednotlivých SO/PS	Ing. Radek Navrátil

Název stavby/akce:	Rekonstrukce mostu v km 3,040 trati Ústí nad Labem-Střekov - Ústí nad Labem západ		Označení (S-kód): S632000261
Název části:	Doklady		Označení zhotovitele: 20PH69005
Název objektu:	-		Označení části: H
Název přílohy:	Doklady o projednání		Označení objektu/komplexu: -
Název dílčí části přílohy:	-		Číslo přílohy: H.003
Kraj:	Katastrální území:	TUDU:	Paré:
Ústecký	Ústí nad Labem [774871]	1003 2A, 0591 BC	
Stupeň dokumentace:	Datum zpracování:	Formáty:	Měřítko:
DUSP+PDPS	29.05.2022	-	-

S-kód: S 6 3 2 0 0 0 2 6 1 - P D P S - H Objekt: Podobjekt: Příloha: Revize: 0 0 3 0 0 0

DOKUMENT LZE UŽÍVAT POUZE DLE USTANOVENÍ PŘÍSLUŠNÉ SPOLUVY O DÍLO. ŽÁDNÁ JEHO ČÁST NEMŮŽE BÝT DLE ZÁKONA Č. 121/2000 Sb. (autorský zákon) KOPÍROVÁNA NEBO JINÝM ZPŮSOBEM ROZŠÍŘOVÁNA BEZ SOUHLASU Valbek spol. s r.o.

Rekonstrukce mostu v km 3,040 trati Ústí nad Labem - Střekov - Ústí nad Labem západ

DUSP + PDPS

H.3 Doklady o projednání

číslo dokladu	subjekt	druh dokladu	č. j. / zn.	datum vystavení	platné do
1	Projednání GPK se SŽG a O13	e-mail		1.10.2021	
2	Projednání ZOV se SUSUK	e-mail		19.1.2022	
3	Projednání ZOV s městem Ústí nad Labem	e-mail		20.1.2022	
4	Magistrát Statutárního města Ústí nad Labem odb. územního plánování a stavebního řádu	závazné stanovisko (§96b, zák. č. 183/2006 Sb.)	-	3.6.2022	
5	Magistrát Statutárního města Ústí nad Labem odb. životního prostředí	koord. stanoviska a vyjádření orgánu ochrany přírody (vč. vyjádření §18, zák. č. 254/2001 Sb.)	MMUL/OŽP/139345/2022/PerM	25.5.2022	
6	Magistrát Statutárního města Ústí nad Labem odb. životního prostředí	souhlas (§17, zák. č. 254/2001 Sb.)	MMUL/OŽP/VHO/250617/2022/GruM	10.8.2022	
7	Magistrát Statutárního města Ústí nad Labem odb. životního prostředí, odd. ochrany ovzduší, odpad. hospodářství a samosprávních činností	závazné stanovisko k nakládání s odpady	MMUL/OŽP/139345/2022/PerM	18.5.2022	
8	Krajský úřad Ústeckého kraje odb. životního prostředí a zemědělství	vyjádření dle zák. č. 100/2001 Sb.	KUUK/112699/2022/ZPZ	22.7.2022	
9	Magistrát Statutárního města Ústí nad Labem odb. dopravy a majetku	vyjádření - souhlas vlastníka pozemku p. č. 4260/2	MMUL/ODM/SEM/106634/21/FriK	5.5.2022	
10	Magistrát Statutárního města Ústí nad Labem odb. dopravy a majetku, odd. evidence majetku	stanovisko za správu VO	MMUL/ODM/SEM/117297/2021/OpleR	18.5.2022	
11	DP města Ústí nad Labem	stanovisko správce VO - DP	16613/2021	17.5.2022	
12	Statutární město Ústí nad Labem odb. dopravy a majetku, odd. údržby majetku	stanovisko - souhlas vlastníka dopr. infrastruktury	MMUL/ODM/SEM/106634/2021/FriK	5.5.2022	
13	Městský obvod Ústí nad Labem - město	vyjádření - souhlas vlastníka pozemků k záměru	105616	13.5.2022	
14	SÚS Ústeckého kraje provoz Ústí nad Labem	vyjádření účastníka řízení a správce komunikace II/613	SUSUKUL/KV147/2022	9.6.2022	

Rekonstrukce mostu v km 3,040 trati Ústí nad Labem - Střekov - Ústí nad Labem západ

DUSP + PDPS

H.3 Doklady o projednání

číslo dokladu	subjekt	druh dokladu	č. j. / zn.	datum vystavení	platné do
15	Povodí Ohře, s. p., závod Chomutov	stanovisko správce povodí a vyjádření ke stavbě	POH/23051/2022-2/201100	19.5.2022	
16	Povodí Labe, s. p.,	stanovisko správce povodí a vyjádření ke stavbě	Pla/2022/026715	8.7.2022	
17	Krajská hygienická stanice Ústeckého kraje územní prac. Ústí nad Labem	závažné stanovisko	KHSUL 231995/2022	26.5.2022	
18	Hasičský záchranný sbor Ústeckého kraje územní odb. Ústí nad Labem	závažné stanovisko	HSUL-2453-2/ÚL-2022	2.5.2022	
19	Krajské ředitelství Policie ČR Ústeckého kraje územní odb. Ústí nad Labem, DI	stanovisko k DIO	KRPU-84956-3/ČJ-2022-041006	14.6.2022	
20	Krajské ředitelství Policie ČR Ústeckého kraje územní odb. Ústí nad Labem, DI	závažné stanovisko	KRPU-84956-1/ČJ-2022-041006	6.6.2022	
21	ČD, a.s.	souhrnné stanovisko GŘ	1891/22-O32-88 (1451/2022-RSM PHA)	21.6.2022 (16.6.2022)	
22	SVOD Bohemia	stanovisko (e-mail)	-	24.5.2022	
23	ČEZ Distribuce, a. s.	souhlas s činností v ochranném pásmu zařízení distribuční soustavy	1126304426	7.6.2022	7.6.2023
24	ČEZ ICT Services, a. s.	sdělení	700559234	30.5.2022	30.5.2023
25	Telco Pro Services, a. s.	vyjádření	-	29.7.2022	29.7.2023
26	GasNet Služby, s.r.o.	stanovisko - souhlas se stavbou	5002625899	30.5.2022	30.5.2024
27	CETIN a.s.	vyjádření - souhlas s provedením stavby	667363/22	31.5.2022	31.5.2024
28	Vodafone Czech Republic a.s.	souhlas s realizací projektu	220530-1331432305	30.5.2022	30.5.2023

Rekonstrukce mostu v km 3,040 trati Ústí nad Labem - Střekov - Ústí nad Labem západ

DUSP + PDPS

H.3 Doklady o projednání

číslo dokladu	subjekt	druh dokladu	č. j. / zn.	datum vystavení	platné do
29	T-Mobile Czech Republic a.s.	souhlasné stanovisko	E29162/22	8.6.2022	8.6.2023
30	NTD group a.s.	vyjádření	VO44PR/22	31.5.2022	31.5.2023
31	Severočeské vodovody a kanalizace, a.s.	stanovisko k PD	O22690059373/UTPČUL/Kn	9.6.2022	9.6.2023
32	ČD Telematika, a.s.	stanovisko	05063/2022-O	21.6.2022	20.6.2024
33	DP města Ústí nad Labem	stanovisko	34984/22/ptn/06/kmo	4.7.2022	4.7.2023

Dobrý den,

Děkuji za reakce na zaslaný návrh GPK. Níže jsem je nakopírovat a zasílám své reakce červeně. Dále také přikládám DWG s opravenou niveletou.

- Směrové napojení na projekt PPK - bez připomínek.
- Výškové napojení na projekt PPK - neodpovídá sklon napojovaného projektu PPK 4,631‰ a projektovaného 4,894‰.
Ano, moje chyba. V příloze soubor DWG s opravenou niveletou, která navazuje na projekt PPK.
- U popisu napojení na projekt PPK chybí název tohoto projektu (alespoň označení projekt PPK pro TU 1003) a také jeho grafické znázornění (barevně odlišené, vč staničení a sklonovníků).
Projekt PPK je v situaci vložen jako blok a jeho řešení je zobrazeno modře. V rozvržení výkresu jménem „situace“ je pak popsáno, že je modře zobrazen projektu PPK na trati TÚ 1003 Ústí n. L. - Střekov - Ústí n. L. – západ.
- Staničení - kde se vzal údaj km 3,243 6414=km 1,090 540? Pasportní údaj staničení vychází ze stávající výhybky č. 101 a to ZV101= km 3,016 - začátek TUDU_10032A. Mezi stávajícím ZV101 km 3,016 a navrhovaným KO km 3,019 888 je cca 3,939m. K čemu je staničení vztaženo? Upravte staničení, nebo vysvětlete. Staničení kol. č. 134 bude rovněž vycházet ze staničení kol. č. 137a (doplňné případně o stavební staničení, viz zaslané přílohy).
V záměru projektu jsem řešil, jak navrhnout staničení. Rekonstruovaný most má ev. km 3,040, ale projekt PPK v tom místě má km 1,3 (a růst staničení je opačný než je staničení použité pro pasport mostu a výhybky č. 101). Výsledek byl takový, že jsem měl použít staničení, které používá pasport, a vztažným staničením v záměru byl a nyní v DUSP je stávající ZV101 / rozhraní TUDÚ se staničením 3,016.

Prosím tedy ještě jednou o kontrolu opraveného.

Pěkný víkend,

Jan Zvěřina

Ing. Jan Zvěřina

projektant železničních staveb

mobil: +420 724 345 278

e-mail: jan.zverina@valbek.cz

Valbek, spol. s r.o.

V Olšínách 2300/75, 100 00, Praha 10

tel.: +420 277 007 727

www.valbek.cz

Valbek 

From: Vančura Jiří, Ing. <Vancura@spravazeleznice.cz>

Sent: Wednesday, September 29, 2021 2:07 PM

To: Zvěřina Jan <Jan.Zverina@valbek.cz>

Subject: RE: DUSP/PDPS Rekonstrukce mostu v Ústí n/L

Dobrý den.

Posílám vyjádření od SPPK - co se týče variantního řešení, rozhodnutí bude spíše než na SZG, tak na O13.

- Směrové napojení na projekt PPK - bez připomínek.
- Výškové napojení na projekt PPK - neodpovídá sklon napojovaného projektu PPK 4,631‰ a projektovaného 4,894‰.
- U popisu napojení na projekt PPK chybí název tohoto projektu (alespoň označení projekt PPK pro TU 1003) a také jeho grafické znázornění (barevně odlišené, vč staničení a sklonovníků).
- Staničení - kde se vzal údaj km 3,243 6414=km 1,090 540? Pasportní údaj staničení vychází ze stávající výhybky č. 101 a to ZV101= km 3,016 - začátek TUDU_10032A. Mezi stávajícím ZV101 km 3,016 a navrhovaným KO km 3,019 888 je cca 3,939m. K čemu je staničení vztaženo? Upravte staničení, nebo vysvětlete. Staničení kol. č. 134 bude rovněž vycházet ze staničení kol. č. 137a (doplněné případně o stavební staničení, viz zaslané přílohy).

VM

S pozdravem

Václav Mráz, DiS.

Správa železnic, státní organizace
Správa železniční geodézie

Stavební inženýr - projektant
RP Ústí nad Labem, oddělení projekčních činností

K Můstku 1451/2, 400 01 Ústí nad Labem
T 972 422 182
M 725 352 256
E Mraz@spravazeleznic.cz
spravazeleznic.cz

Ing. Jiří Vančura

Správa železnic, státní organizace
Správa železniční geodézie

Vedoucí geodet
oddělení investiční geodézie

K Můstku 1451/2, 400 01 Ústí nad Labem
T 972 422 161
M 724 064 098
E Vancura@spravazeleznic.cz
www.spravazeleznic.cz

www.spravazeleznic.cz/dolozka

From: Zvěřina Jan <Jan.Zverina@valbek.cz>
Sent: Friday, September 17, 2021 1:55 PM
To: Vančura Jiří, Ing. <Vancura@spravazeleznic.cz>
Cc: Navrátil Radek <Radek.Navratil@valbek.cz>
Subject: RE: DUSP/PDPS Rekonstrukce mostu v Ústí n/L

From: Zvěřina Jan <Jan.Zverina@valbek.cz>
Sent: Wednesday, September 15, 2021 11:32 AM
To: Vančura Jiří, Ing. <Vancura@spravazeleznic.cz>; Banýr Petr <Banyr@spravazeleznic.cz>; Zeman David, Ing. <ZemanD@spravazeleznic.cz>; Bednář Josef, Ing. <BednarJo@spravazeleznic.cz>
Cc: Vozka Pavel, Ing. <Vozka@spravazeleznic.cz>; Navrátil Radek <Radek.Navratil@valbek.cz>
Subject: DUSP/PDPS Rekonstrukce mostu v Ústí n/L

Dobré dopoledne,

v souvislosti s pokračujícími projekčními pracemi ve stupni DUSP/PDPS stavby Rekonstrukce mostu v km 3,040 trati Ústí nad Labem - Střekov - Ústí nad Labem západ bych s Vámi rád zkontroloval návrh nivelety koleje v předmětných kolejích č. 134 a 137a / č. 1.

Niveleta koleje č. 137a / č. 1 je navržena tak, aby na mostu byl konstantní sklon koleje (nově 14,1 ‰) a lom sklon byl vymístěn z oblasti mostu. Reflektoval jsem také v záměru projektu navržený rozsah prací na žel. svršku a spodku. Mimo v záměru projektu uvažovaný rozsah rekonstrukce je niveleta navržena tak, aby bylo možno provést pouze směrovou a výškovou úprav koleje (tj. navržena niveleta mírně aspoň výš než je stávající výška koleje).

Niveleta koleje č. 134 vychází z navrhované nivelety ve výhybce č. 101. Dále je zpracována ve 2 variantách: červená a modrá. Červená varianta opět reflektuje rozsah rekonstrukce dohodnutý v záměru projektu, kde po km 0,088 631 je již pouze směrová a výšková úprava koleje. Kvůli „výškovému hrbu“ mezi km 0,2 a 0,225 mi ale nezbyl prostor na zakružovací oblouk před výhybkou č. 114, která by měla zůstat stavebními pracemi nedotčena. Zakružovací výškový oblouk mi vychází jen $R_v = 1000$ m tak, abych zakroužením nezasáhl do výhybky. Modrá varianta počítá s tím, že by mezi km 0,088 631 a KV114 proběhlo čištění kolejového lože (oproti záměru projektu) a tím by bylo možno jít s niveletou níže (do 90 mm) a pak by se před konec výh. č. 114 vešel zakružovací oblouk $R_v = 2000$ m.

Prosil bych vás touto cestou o Vaše komentáře, připomínky a preferenci modré či červené varianty v koleji č. 134. Návrh nivelety je důležité pro další projekční práce na mostní konstrukci. Za mostaře Ing. Navrátila je navržena niveleta v koleji č. 137a pro mostní konstrukci v pořádku.

V příloze přikládám situaci a podélné profily kolejemi č. 137a / 1 a 134.

Předem děkuji za spolupráci.

S pozdravem,

Ing. Jan Zvěřina
 projektant železničních staveb
 mobil: +420 724 345 278
 e-mail: jan.zverina@valbek.cz

Valbek, spol. s r.o.
 V Olšinách 2300/75, 100 00, Praha 10
 tel.: +420 277 007 727

www.valbek.cz

Valbek 

Dobrý den,

Děkuji za názory. Na SŽG ještě zašlu otevřenou verzi ke kontrole.

Ještě přikládám zprávu od pana Banýra (ST OŘ), který psal pouze mně:

Dobrý den

Pro nás je modrá varianta s čištěním přijatelnější.

Budu tedy zatím uvažovat s modrou variantou nivelety v koleji č. 134. Pravděpodobně by této koleji mohlo být alternativou snesení kolejového roštu a odtěžení kolejového lože, kdyby ten úsek koleje byl pro použití čističky KL příliš krátký. Po zřízení nové (nižší) pláně těl. žel. spodku by se znovuzřídil svršek. Necháme si v místě největšího poklesu udělat kopanou sondu na ověření dostatečného prostoru pro kolejové lože.

S pozdravem,

Ing. Jan Zvěřina

projektant železničních staveb

mobil: +420 724 345 278

e-mail: jan.zverina@valbek.cz

Valbek, spol. s r.o.

V Olšínách 2300/75, 100 00, Praha 10

tel.: +420 277 007 727

www.valbek.cz

Valbek 

From: Bednář Josef, Ing. <BednarJo@spravazeleznic.cz>
Sent: Wednesday, September 15, 2021 9:29 PM
To: Zvěřina Jan <Jan.Zverina@valbek.cz>; Vančura Jiří, Ing. <Vancura@spravazeleznic.cz>; Banýr Petr <Banyr@spravazeleznic.cz>; Zeman David, Ing. <ZemanD@spravazeleznic.cz>
Cc: Vozka Pavel, Ing. <Vozka@spravazeleznic.cz>; Navrátil Radek <Radek.Navratil@valbek.cz>
Subject: RE: DUSP/PDPS Rekonstrukce mostu v Ústí n/L

Dobrý den,

s návrhem nivelety v kol. č. 137a-1 lze při navrženém rozsahu KPP souhlasit.

V kol. č. 134 jsou možná obě řešení. Pokud bude v modré variantě zaručena po zahloubení nivelety min. tl. KL, je samozřejmě vhodnější z hlediska GPK.

S pozdravem

Ing. Josef Bednář

**Správa železnic, státní organizace
Generální ředitelství**

Vedoucí skupiny prostorových a geometrických parametrů tratí
Úsek provozuschopnosti, odbor traťového hospodářství, oddělení železničního svršku

Dlážděná 1003/7, 110 00 Praha 1
Pracoviště: Křižíkova 2, 186 00 Praha 8
T 972 244 564
M 727 827 266
E BednarJo@spravazeleznic.cz
spravazeleznic.cz

www.spravazeleznic.cz/dolozka

From: Zvěřina Jan <Jan.Zverina@valbek.cz>

Sent: Wednesday, September 15, 2021 11:32 AM

To: Vančura Jiří, Ing. <Vancura@spravazeleznic.cz>; Banýr Petr <Banyr@spravazeleznic.cz>; Zeman David, Ing. <ZemanD@spravazeleznic.cz>; Bednář Josef, Ing. <BednarJo@spravazeleznic.cz>

Cc: Vozka Pavel, Ing. <Vozka@spravazeleznic.cz>; Navrátil Radek <Radek.Navratil@valbek.cz>

Subject: DUSP/PDPS Rekonstrukce mostu v Ústí n/L

Dobré dopoledne,

v souvislosti s pokračujícími projekčními pracemi ve stupni DUSP/PDPS stavby Rekonstrukce mostu v km 3,040 trati Ústí nad Labem - Střekov - Ústí nad Labem západ bych s Vámi rád zkonzultoval návrh nivelety koleje v předmětných kolejích č. 134 a 137a / č. 1.

Niveleta koleje č. 137a / č. 1 je navržena tak, aby na mostu byl konstantní sklon koleje (nově 14,1 ‰) a lom sklon byl vymístěn z oblasti mostu. Reflektoval jsem také v záměru projektu navržený rozsah prací na žel. svršku a spodku. Mimo v záměru projektu uvažovaný rozsah rekonstrukce je niveleta navržena tak, aby bylo možno provést pouze směrovou a výškovou úprav koleje (tj. navržená niveleta mírně aspoň výš než je stávající výška koleje).

Niveleta koleje č. 134 vychází z navrhované nivelety ve výhybce č. 101. Dále je zpracována ve 2 variantách: červená a modrá. Červená varianta opět reflektuje rozsah rekonstrukce dohodnutý v záměru projektu, kde po km 0,088 631 je již pouze směrová a výšková úprava koleje. Kvůli „výškovému hrbu“ mezi km 0,2 a 0,225 mi ale nezbyl prostor na zakružovací oblouk před výhybkou č. 114, která by měla zůstat stavebními pracemi nedotčena. Zakružovací výškový oblouk mi vychází jen $R_v = 1000$ m tak, abych zakroužením nezasáhl do výhybky. Modrá varianta počítá s tím, že by mezi km 0,088 631 a KV114 proběhlo čišťení kolejového lože (oproti záměru projektu) a tím by bylo možno jít s niveletou níže (do 90 mm) a pak by se před konec výh. č. 114 vešel zakružovací oblouk $R_v = 2000$ m.

Prosil bych vás touto cestou o Vaše komentáře, připomínky a preferenci modré či červené varianty v koleji č. 134. Návrh nivelety je důležité pro další projekční práce na mostní konstrukci. Za mostaře Ing. Navrátila je navržena niveleta v koleji č. 137a pro mostní konstrukci v pořádku.

V příloze přikládám situaci a podélné profily kolejemi č. 137a / 1 a 134.

Předem děkuji za spolupráci.

S pozdravem,

Ing. Jan Zvěřina

projektant železničních staveb

mobil: +420 724 345 278

e-mail: Jan.Zverina@valbek.cz

Valbek, spol. s r.o.

V Olšínách 2300/75, 100 00 Praha 10

tel.: +420 277 007 727

www.valbek.cz

Valbek 

Dobrý den pane Navrátilu,

na základě našeho dnešního tlf. rozhovoru zasílám pár bodů k páteční poradě, které se za SÚS ÚK bohužel nezúčastníme z důvodu zaneprázdnění.

Na základě zaslaných podkladů uvádíme, že

- s termínem realizace od pol. 05/2023 do 10/2023 souhlasíme
- před zahájením požadujeme předložit ke schválení DIO
- naše komunikace II/613 nebude stavbou dotčena (pouze dopravní omezení)
- nutno respektovat protipovodňová zařízení
- v případě znečištění či poškození naší silnice (estakády) při stavbě toto neprodleně odstranit

v případě jakéhokoliv dotazu mne prosím kontaktujete, nebo kolegu pana Hetzendorfa.

Děkuji za pochopení

a jsme s pozdravem

Jan Sýkora

Ing. Jan Sýkora
ved. správního úseku UL
SÚS ÚK – provoz UL
Gogolova 19
400 04 Trmice
T: 475 620 206
F: 475 620 391
M: 606 682 099
sykora.ul@susuk.cz
www.susuk.cz



From: Navrátil Radek <Radek.Navratil@valbek.cz>

Sent: Tuesday, January 18, 2022 6:11 PM

To: Zemanová Kateřina, Ing. <ZemanovaK@spravazeleznic.cz>; Seidlová Lenka, Ing. <seidlova@spravazeleznic.cz>; Zeman David, Ing. <zemand@spravazeleznic.cz>; Kudrnáč Vladimír, Ing. <kudrnac@spravazeleznic.cz>

Cc: klima@spravazeleznic.cz; Banýr Petr <Banyr@spravazeleznic.cz>; Daněk Jaroslav, Ing. <danek@spravazeleznic.cz>; O24sek@spravazeleznic.cz; Vozka Pavel, Ing. <Vozka@spravazeleznic.cz>; kudrnova.p@kr-ustecky.cz; sykora.ul@susuk.cz; Roman Vlcek@mag-ul.cz

Subject: FW: Rekonstrukce mostu v km 3,040 v Ústí nad Labem: závěrečná multiprofesní porada

Dobrý den,

posílám Vám podklad k páteční závěrečné „multiprofesní“ poradě k DUSP+PDPS na akci „Rekonstrukce mostu v km 3,040 trati Ústí nad Labem - Střekov – Ústí nad Labem západ“.

Podklad obsahuje:

- Část: B.1 Souhrnná technická zpráva
- Část: B.8 Zásady organizace výstavby
- Část: C.2 Koordinační situační výkres
- Hlavní objekt stavby: SO 01-20-01 – Rekonstrukce mostu v ev. km 3,040
- Část výkresů: SO 01-81-01 – Úprava trakčního vedení

Podklad je ke stažení zde:

<https://www.uschovna.cz/zasilka/UG6DX53D8SV9G9H9-4C5>

Zaslány jsou rozhodující části, na poradě budou projednány všechny SO/PS.

S pozdravem a přáním hezkého dne

Ing. Radek Navrátil

Ateliér Železniční stavby

mobil: +420 731 683 853

e-mail: Radek.Navratil@valbek.cz

Valbek, spol. s r.o.

V Olšinách 2300/75, 100 00, Praha 10

tel.: +420 221 592 050, +420 277 007 729

www.valbek.cz

Valbek 

Dobrý den,

Předložená dopravně inženýrská opatření jsou z našeho hlediska dostatečná a vyhovující. Současně se omlouvám z páteční multiprofesní porady, bohužel se mi sešlo několik jednání v obdobném čase.

Děkuji za pochopení a přeji Vám krásný den



Roman Vlček

Vedoucí oddělení údržby majetku

Odbor dopravy a majetku

Magistrát města Ústí nad Labem

475271857 roman.vlcek@mag-ul.cz

From: Navrátil Radek <Radek.Navratil@valbek.cz>

Sent: Thursday, January 6, 2022 2:38 PM

To: Vlček Roman <Roman.Vlcek@mag-ul.cz>

Cc: Dvořák Petr <Petr.Dvorak@valbek.cz>

Subject: FW: Oprava mostů Ústí nad Labem

Dobrý den,

navazuji na naše krátké projednání dopravních opatření z 15.12.2021, na akci „Rekonstrukce mostu v km 3,040 trati Ústí nad Labem-Střekov – Ústí nad Labem západ“.

V příloze Vám posílám část „Zásady organizace výstavby“ (bez nepotřebných příloh) a návrh rozšíření DIO o objízdné trasy pro krátkodobé noční uzavírky.

Krátkodobé noční uzavírky uvažujeme v rozsahu 2-krát 1-2 hod, jednou pro snesení stávajících nosných konstrukcí a podruhé pro osazení nových nosných konstrukcí. Snesení nosné konstrukce v delším poli (nad pruhy směr D8) odhadujeme v čase 1 hodiny a osazení nové konstrukce v čase 2 hodin (teoreticky se může protáhnout). Snesení a osazení nosné konstrukce v kratším poli (nad pruhy směr CENTRUM) odhadujeme v časech 15 minut, pak se v tomto jízdním pásu může jezdit bez omezení, ale převedení kamionové dopravy do těchto pruhů by pravděpodobně poškodilo u kruhového objezdu povrchy mimo vozovku, proto navrhujeme objízdné trasy.

Pokud s objízdnými trasami takto souhlasíte, zapracujeme je do DIO, případně prosím o jejich upřesnění.

Děkuji.

S pozdravem a přáním hezkého dne

Ing. Radek Navrátil

Ateliér Železniční stavby

mobil: +420 731 683 853

e-mail: Radek.Navratil@valbek.cz

Valbek, spol. s r.o.

V Olšínách 2300/75, 100 00, Praha 10

tel.: +420 221 592 050, +420 277 007 729

www.valbek.cz

Valbek

From: Vozka Pavel, Ing. <Vozka@spravazeleznic.cz>
Sent: Monday, December 6, 2021 8:56 AM
To: Navrátil Radek <Radek.Navratil@valbek.cz>
Subject: FW: Oprava mostů Ústí nad Labem

Dobrý den
Přeposílám – viz níže

S pozdravem

Ing. Pavel Vozka

**Správa železnic, státní organizace
Stavební správa západ**

úsek technický, oblast Praha
oddělení Praha I.

K Můstku 1451/2, 400 01 Ústí nad Labem
M +420 725 962 806
E vozka@spravazeleznic.cz
spravazeleznic.cz

From: Vlček Roman <Roman.Vlcek@mag-ul.cz>
Sent: Monday, December 6, 2021 8:53 AM
To: Vozka Pavel, Ing. <Vozka@spravazeleznic.cz>
Subject: Oprava mostů Ústí nad Labem

Dobrý den,

na základě Vaší žádosti o možnost představení opatření v rámci opravy železničních mostů přes komunikaci Žižkova a přes řeku Bílinu v Ústí nad Labem si Vás dovoluujeme pozvat na jednání, které se uskuteční ve **středu dne 15.12.2021 od 14:00 hod.** na odboru dopravy a majetku Magistrátu města Ústí nad Labem, Velká Hradební 8, Ústí nad Labem, 1. poschodí, zasedací místnost č. 106.

S pozdravem



Roman Vlček

Vedoucí oddělení údržby majetku
Odbor dopravy a majetku
Magistrát města Ústí nad Labem
475271857 roman.vlcek@mag-ul.cz

Dvořák Petr

Od: Filáčková Romana, Ing. <Romana.Filackova@mag-ul.cz>
Odesláno: úterý 14. června 2022 15:36
Komu: Dvořák Petr
Předmět: stanovisko
Přílohy: MM_OUPSR_ZS_238_2022_f.pdf

Dobrý den,
Posílám slíbené. Úřadu to musí stačit.

S pozdravem



Ing. Romana Filáčková

Vedoucí odboru

Odbor územního plánování a stavebního řádu

Magistrát města Ústí nad Labem

t: +420 475 271 747 m: 723 066 205 e-mail: romana.filackova@mag-ul.cz

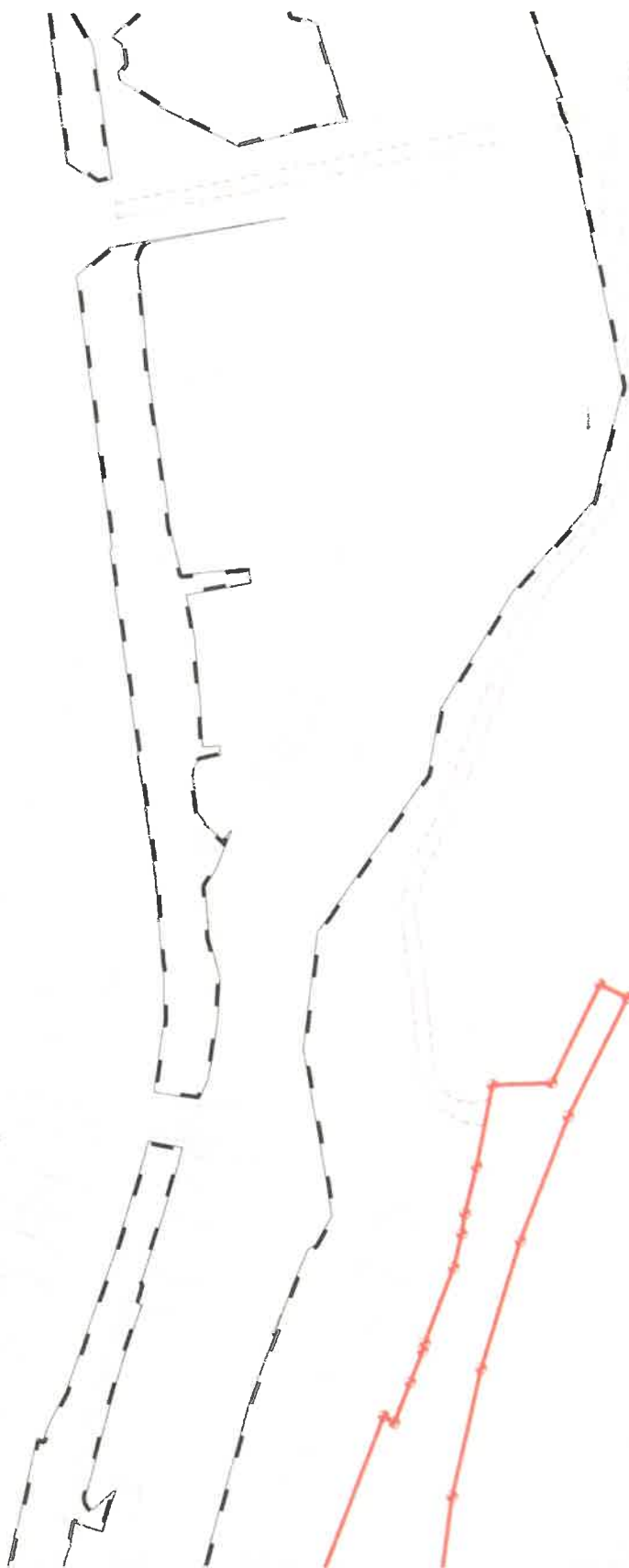
MM_OUPSR_ZS_238_2022_F

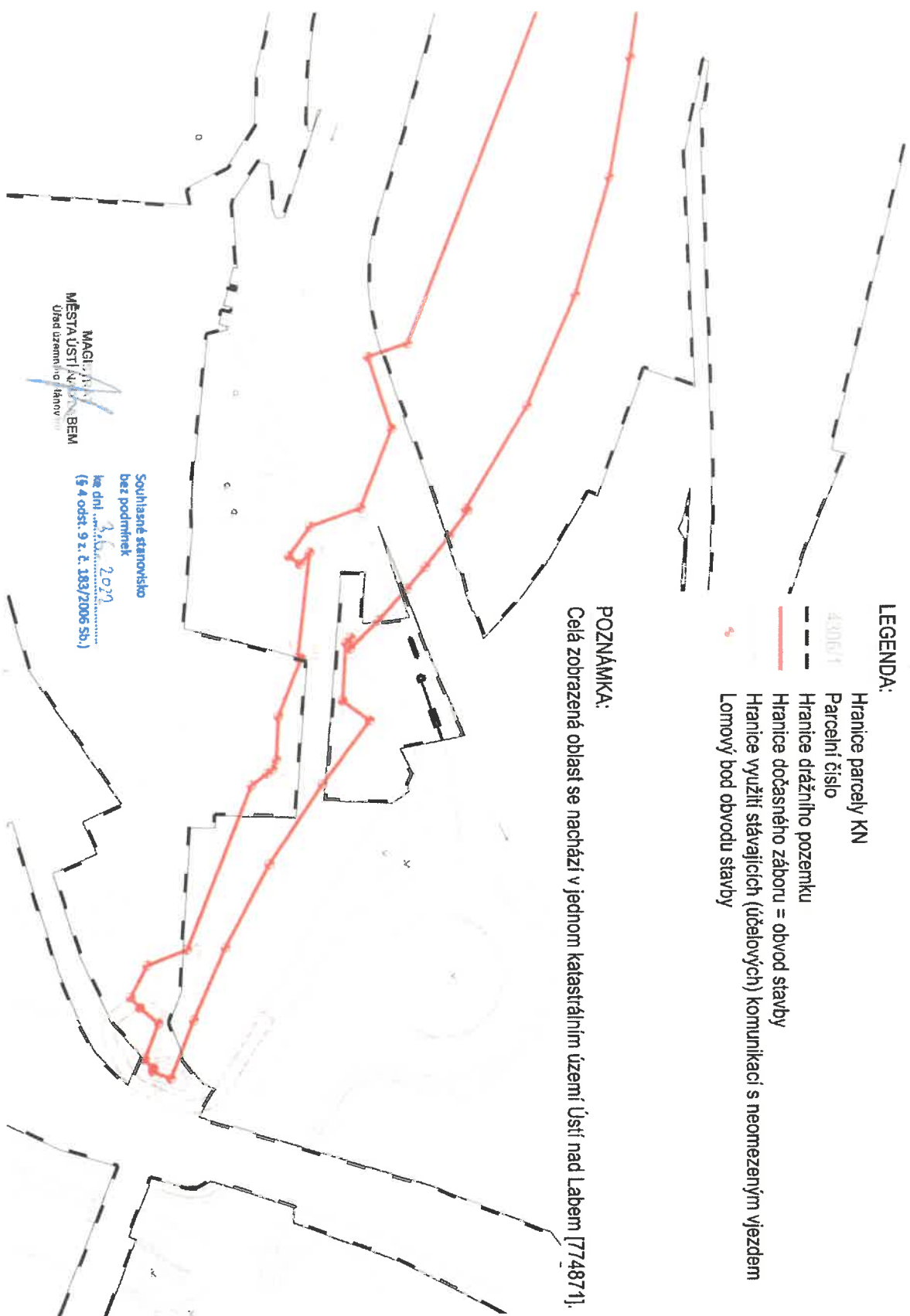
SITUACE OBVODU STAVBY
M 1:1000



Souhlasné stanovisko
bez podnětů
ke dni 3.6.2019
(§ 4 odst. 9 z. č. 183/2006 Sb.)

MAGL. J. BEM
MĚSTA ÚSTÍ
Úřad územního plánování







Ověřovací podpis:



Střední část listu

Střední část listu

Střední část listu

Revize: Datum: Popis: 29.01.2022 Komplex dokumentace k akčnímu projektu
000 29.01.2022 Dokumentace po uzavření dílo
001 29.01.2022 Dokumentace po uzavření dílo

Podpis: Datum: 29.01.2022
Kontaktní: Ing. Štěpán Hájek
Ing. Štěpán Hájek

Správa železnic, státní organizace
Dálková 1003/7, 110 00 Praha 1

Zakázka investice: Ochrana železniční trati nad Labem
Adresa: Železniční nádraží 1106/31, 400 01 Ústí nad Labem



Zhotovitel stavby:

Adresa: Společnost VALBEK-PRODEX
Vědomí společnosti: Valbek, spol. s r.o.
Kontakt: V Opatovci 2300/75, 100 00 Praha 10
T: +420 221 592 030 Valbek E: info@valbek.cz
E: info@valbek.cz Valbek Prodex



Adresa: V Opatovci 2300/75, 100 00 Praha 10
Kontakt: T: +420 221 592 030 E: info@valbek.cz
Hlavní projektant (HP): Společnost: Ing. Ladislav Janáček
Ing. Ladislav Janáček Odpovědný projektant: Ing. Radek Navrátil

Název stavby/objektu:

Rekonstrukce mostu v km 3,040
trati Ústí nad Labem-Střekov - Ústí
nad Labem západ

Název objektu: Rekonstrukce mostu v km 3,040
Název objektu: Rekonstrukce mostu v km 3,040
Název objektu: Rekonstrukce mostu v km 3,040

Název objektu: Obvod stavby
Název objektu: Obvod stavby
Název objektu: Obvod stavby

Ústí nad Labem [774871]
Ústí nad Labem [774871]
Ústí nad Labem [774871]

DUSP-PCPS 29.01.2022 5 x A4 1:1000

Stavba: 1 2 3 4 5 6 7 8 9 10 11 12 13 14 15 16 17 18 19 20 21 22 23 24 25 26 27 28 29 30 31 32 33 34 35 36 37 38 39 40 41 42 43 44 45 46 47 48 49 50 51 52 53 54 55 56 57 58 59 60 61 62 63 64 65 66 67 68 69 70 71 72 73 74 75 76 77 78 79 80 81 82 83 84 85 86 87 88 89 90 91 92 93 94 95 96 97 98 99 100 101 102 103 104 105 106 107 108 109 110 111 112 113 114 115 116 117 118 119 120 121 122 123 124 125 126 127 128 129 130 131 132 133 134 135 136 137 138 139 140 141 142 143 144 145 146 147 148 149 150 151 152 153 154 155 156 157 158 159 160 161 162 163 164 165 166 167 168 169 170 171 172 173 174 175 176 177 178 179 180 181 182 183 184 185 186 187 188 189 190 191 192 193 194 195 196 197 198 199 200 201 202 203 204 205 206 207 208 209 210 211 212 213 214 215 216 217 218 219 220 221 222 223 224 225 226 227 228 229 230 231 232 233 234 235 236 237 238 239 240 241 242 243 244 245 246 247 248 249 250 251 252 253 254 255 256 257 258 259 260 261 262 263 264 265 266 267 268 269 270 271 272 273 274 275 276 277 278 279 280 281 282 283 284 285 286 287 288 289 290 291 292 293 294 295 296 297 298 299 300 301 302 303 304 305 306 307 308 309 310 311 312 313 314 315 316 317 318 319 320 321 322 323 324 325 326 327 328 329 330 331 332 333 334 335 336 337 338 339 340 341 342 343 344 345 346 347 348 349 350 351 352 353 354 355 356 357 358 359 360 361 362 363 364 365 366 367 368 369 370 371 372 373 374 375 376 377 378 379 380 381 382 383 384 385 386 387 388 389 390 391 392 393 394 395 396 397 398 399 400 401 402 403 404 405 406 407 408 409 410 411 412 413 414 415 416 417 418 419 420 421 422 423 424 425 426 427 428 429 430 431 432 433 434 435 436 437 438 439 440 441 442 443 444 445 446 447 448 449 450 451 452 453 454 455 456 457 458 459 460 461 462 463 464 465 466 467 468 469 470 471 472 473 474 475 476 477 478 479 480 481 482 483 484 485 486 487 488 489 490 491 492 493 494 495 496 497 498 499 500 501 502 503 504 505 506 507 508 509 510 511 512 513 514 515 516 517 518 519 520 521 522 523 524 525 526 527 528 529 530 531 532 533 534 535 536 537 538 539 540 541 542 543 544 545 546 547 548 549 550 551 552 553 554 555 556 557 558 559 560 561 562 563 564 565 566 567 568 569 570 571 572 573 574 575 576 577 578 579 580 581 582 583 584 585 586 587 588 589 590 591 592 593 594 595 596 597 598 599 600 601 602 603 604 605 606 607 608 609 610 611 612 613 614 615 616 617 618 619 620 621 622 623 624 625 626 627 628 629 630 631 632 633 634 635 636 637 638 639 640 641 642 643 644 645 646 647 648 649 650 651 652 653 654 655 656 657 658 659 660 661 662 663 664 665 666 667 668 669 670 671 672 673 674 675 676 677 678 679 680 681 682 683 684 685 686 687 688 689 690 691 692 693 694 695 696 697 698 699 700 701 702 703 704 705 706 707 708 709 710 711 712 713 714 715 716 717 718 719 720 721 722 723 724 725 726 727 728 729 730 731 732 733 734 735 736 737 738 739 740 741 742 743 744 745 746 747 748 749 750 751 752 753 754 755 756 757 758 759 760 761 762 763 764 765 766 767 768 769 770 771 772 773 774 775 776 777 778 779 780 781 782 783 784 785 786 787 788 789 790 791 792 793 794 795 796 797 798 799 800 801 802 803 804 805 806 807 808 809 810 811 812 813 814 815 816 817 818 819 820 821 822 823 824 825 826 827 828 829 830 831 832 833 834 835 836 837 838 839 840 841 842 843 844 845 846 847 848 849 850 851 852 853 854 855 856 857 858 859 860 861 862 863 864 865 866 867 868 869 870 871 872 873 874 875 876 877 878 879 880 881 882 883 884 885 886 887 888 889 890 891 892 893 894 895 896 897 898 899 900 901 902 903 904 905 906 907 908 909 910 911 912 913 914 915 916 917 918 919 920 921 922 923 924 925 926 927 928 929 930 931 932 933 934 935 936 937 938 939 940 941 942 943 944 945 946 947 948 949 950 951 952 953 954 955 956 957 958 959 960 961 962 963 964 965 966 967 968 969 970 971 972 973 974 975 976 977 978 979 980 981 982 983 984 985 986 987 988 989 990 991 992 993 994 995 996 997 998 999 1000 1001 1002 1003 1004 1005 1006 1007 1008 1009 1010 1011 1012 1013 1014 1015 1016 1017 1018 1019 1020 1021 1022 1023 1024 1025 1026 1027 1028 1029 1030 1031 1032 1033 1034 1035 1036 1037 1038 1039 1040 1041 1042 1043 1044 1045 1046 1047 1048 1049 1050 1051 1052 1053 1054 1055 1056 1057 1058 1059 1060 1061 1062 1063 1064 1065 1066 1067 1068 1069 1070 1071 1072 1073 1074 1075 1076 1077 1078 1079 1080 1081 1082 1083 1084 1085 1086 1087 1088 1089 1090 1091 1092 1093 1094 1095 1096 1097 1098 1099 1100 1101 1102 1103 1104 1105 1106 1107 1108 1109 1110 1111 1112 1113 1114 1115 1116 1117 1118 1119 1120 1121 1122 1123 1124 1125 1126 1127 1128 1129 1130 1131 1132 1133 1134 1135 1136 1137 1138 1139 1140 1141 1142 1143 1144 1145 1146 1147 1148 1149 1150 1151 1152 1153 1154 1155 1156 1157 1158 1159 1160 1161 1162 1163 1164 1165 1166 1167 1168 1169 1170 1171 1172 1173 1174 1175 1176 1177 1178 1179 1180 1181 1182 1183 1184 1185 1186 1187 1188 1189 1190 1191 1192 1193 1194 1195 1196 1197 1198 1199 1200 1201 1202 1203 1204 1205 1206 1207 1208 1209 1210 1211 1212 1213 1214 1215 1216 1217 1218 1219 1220 1221 1222 1223 1224 1225 1226 1227 1228 1229 1230 1231 1232 1233 1234 1235 1236 1237 1238 1239 1240 1241 1242 1243 1244 1245 1246 1247 1248 1249 1250 1251 1252 1253 1254 1255 1256 1257 1258 1259 1260 1261 1262 1263 1264 1265 1266 1267 1268 1269 1270 1271 1272 1273 1274 1275 1276 1277 1278 1279 1280 1281 1282 1283 1284 1285 1286 1287 1288 1289 1290 1291 1292 1293 1294 1295 1296 1297 1298 1299 1300 1301 1302 1303 1304 1305 1306 1307 1308 1309 1310 1311 1312 1313 1314 1315 1316 1317 1318 1319 1320 1321 1322 1323 1324 1325 1326 1327 1328 1329 1330 1331 1332 1333 1334 1335 1336 1337 1338 1339 1340 1341 1342 1343 1344 1345 1346 1347 1348 1349 1350 1351 1352 1353 1354 1355 1356 1357 1358 1359 1360 1361 1362 1363 1364 1365 1366 1367 1368 1369 1370 1371 1372 1373 1374 1375 1376 1377 1378 1379 1380 1381 1382 1383 1384 1385 1386 1387 1388 1389 1390 1391 1392 1393 1394 1395 1396 1397 1398 1399 1400 1401 1402 1403 1404 1405 1406 1407 1408 1409 1410 1411 1412 1413 1414 1415 1416 1417 1418 1419 1420 1421 1422 1423 1424 1425 1426 1427 1428 1429 1430 1431 1432 1433 1434 1435 1436 1437 1438 1439 1440 1441 1442 1443 1444 1445 1446 1447 1448 1449 1450 1451 1452 1453 1454 1455 1456 1457 1458 1459 1460 1461 1462 1463 1464 1465 1466 1467 1468 1469 1470 1471 1472 1473 1474 1475 1476 1477 1478 1479 1480 1481 1482 1483 1484 1485 1486 1487 1488 1489 1490 1491 1492 1493 1494 1495 1496 1497 1498 1499 1500 1501 1502 1503 1504 1505 1506 1507 1508 1509 1510 1511 1512 1513 1514 1515 1516 1517 1518 1519 1520 1521 1522 1523 1524 1525 1526 1527 1528 1529 1530 1531 1532 1533 1534 1535 1536 1537 1538 1539 1540 1541 1542 1543 1544 1545 1546 1547 1548 1549 1550 1551 1552 1553 1554 1555 1556 1557 1558 1559 1560 1561 1562 1563 1564 1565 1566 1567 1568 1569 1570 1571 1572 1573 1574 1575 1576 1577 1578 1579 1580 1581 1582 1583 1584 1585 1586 1587 1588 1589 1590 1591 1592 1593 1594 1595 1596 1597 1598 1599 1600 1601 1602 1603 1604 1605 1606 1607 1608 1609 1610 1611 1612 1613 1614 1615 1616 1617 1618 1619 1620 1621 1622 1623 1624 1625 1626 1627 1628 1629 1630 1631 1632 1633 1634 1635 1636 1637 1638 1639 1640 1641 1642 1643 1644 1645 1646 1647 1648 1649 1650 1651 1652 1653 1654 1655 1656 1657 1658 1659 1660 1661 1662 1663 1664 1665 1666 1667 1668 1669 1670 1671 1672 1673 1674 1675 1676 1677 1678 1679 1680 1681 1682 1683 1684 1685 1686 1687 1688 1689 1690 1691 1692 1693 1694 1695 1696 1697 1698 1699 1700 1701 1702 1703 1704 1705 1706 1707 1708 1709 1710 1711 1712 1713 1714 1715 1716 1717 1718 1719 1720 1721 1722 1723 1724 1725 1726 1727 1728 1729 1730 1731 1732 1733 1734 1735 1736 1737 1738 1739 1740 1741 1742 1743 1744 1745 1746 1747 1748 1749 1750 1751 1752 1753 1754 1755 1756 1757 1758 1759 1760 1761 1762 1763 1764 1765 1766 1767 1768 1769 1770 1771 1772 1773 1774 1775 1776 1777 1778 1779 1780 1781 1782 1783 1784 1785 1786 1787 1788 1789 1790 1791 1792 1793 1794 1795 1796 1797 1798 1799 1800 1801 1802 1803 1804 1805 1806 1807 1808 1809 1810 1811 1812 1813 1814 1815 1816 1817 1818 1819 1820 1821 1822 1823 1824 1825 1826 1827 1828 1829 1830 1831 1832 1833 1834 1835 1836 1837 1838 1839 1840 1841 1842 1843 1844 1845 1846 1847 1848 1849 1850 1851 1852 1853 1854 1855 1856 1857 1858 1859 1860 1861 1862 1863 1864 1865 1866 1867 1868 1869 1870 1871 1872 1873 1874 1875 1876 1877 1878 1879 1880 1881 1882 1883 1884 1885 1886 1887 1888 1889 1890 1891 1892 1893 1894 1895 1896 1897 1898 1899 1900 1901 1902 1903 1904 1905 1906 1907 1908 1909 1910 1911 1912 1913 1914 1915 1916 1917 1918 1919 1920 1921 1922 1923 1924 1925 1926 1927 1928 1929 1930 1931 1932 1933 1934 1935 1936 1937 1938 1939 1940 1941 1942 1943 1944 1945 1946 1947 1948 1949 1950 1951 1952 1953 1954 1955 1956 1957 1958 1959 1960 1961 1962 1963 1964 1965 1966 1967 1968 1969 1970 1971 1972 1973 1974 1975 1976 1977 1978 1979 1980 1981 1982 1983 1984 1985 1986 1987 1988 1989 1990 1991 1992 1993 1994 1995 1996 1997 1998 1999 2000 2001 2002 2003 2004 2005 2006 2007 2008 2009 2010 2011 2012 2013 2014 2015 2016 2017 2018 2019 2020 2021 2022 2023 2024 2025 2026 2027 2028 2029 2030 2031 2032 2033 2034 2035 2036 2037 2038 2039 2040 2041 2042 2043 2044 2045 2046 2047 2048 2049 2050 2051 2052 2053 2054 2055 2056 2057 2058 2059 2060 2061 2062 2063 2064 2065 2066 2067 2068 2069 2070 2071 2072 2073 2074 2075 2076 2077 2078 2079 2080 2081 2082 2083 2084 2085 2086 2087 2088 2089 2090 2091 2092 2093 2094 2095 2096 2097 2098 2099 2100 2101 2102 2103 2104 2105 2106 2107 2108 2109 2110 2111 2112 2113 2114 2115 2116 2117 2118 2119 2120 2121 2122 2123 2124 2125 2126 2127 2128 2129 2130 2131 2132 2133 2134 2135 2136 2137 2138 2139 2140 2141 2142 2143 2144 2145 2146 2147 2148 2149 2150 2151 2152 2153 2154 2155 2156 2157 2158 2159 2160 2161 2162 2163 2164 2165 2166 2167 2168 2169 2170 2171 2172 2173 2174 2175 2176 2177 2178 2179 2180 2181 2182 2183 2184 2185 2186 2187 2188 2189 2190 2191 2192 2193 2194 2195 2196 2197 2198 2199 2200 2201 2202 2203 2204 2205 2206 2207 2208 2209 2210 2211 2212 2213 2214 2215 2216 2217 2218 2219 2220 2221 2222 2223 2224 2225 2226 2227 2228 2229 2230 2231 2232 2233 2234 2235 2236 2237 2238 2239 2240 2241 2242 2243 2244 2245 2246 2247 2248 2249 2250 2251 2252 2253 2254 2255 2256 2257 2258 2259 2260 2261 2262 2263 2264 2265 2266 2267 2268 2269 2270 2271 2272 2273 2274 2275 2276 2277 2278 2279 2280 2281 2282 2283 2284 2285 2286 2287 2288 2289 2290 2291 2292 2293 2294 2295 2296 2297 2298 2299 2300 2301 2302 2303 2304 2305 2306 2307 2308 2309 2310 2311 2312 2313 2314 2315 2316 2317 2318 2319 2320 2321 2322 2323 2324 2325 2326 2327 2328 2329 2330 2331 2332 2333 2334 2335 2336 2337 2338 2339 2340 2341 2342 2343 2344 2345 2346 2347 2348 2349 2350 2351 2352 2353 2354 2355 2356 2357 2358 2359 2360 2361 2362 2363 2364 2365 2366 2367 2368 2369 2370 2371 2372 2373 2374 2375 2376 2377 2378 2379 2380 2381 2382 2383 2384 2385 2386 2387 2388 2389 2390

Spisová značka

MMUL/OŽP/139345/2022/PerM

Číslo jednací

MMUL/OŽP/OP/165567/2022/PerM

Vyřizuje/linka/e-mail

Peřinová Markéta, Mgr.

marketa.perinova@mag-ul.cz

475271744

Ústí nad Labem

dne 25.5.2022

Rekonstrukce mostu v ř.km 3,040 trati UL-Střekov-UL, západ
- vyjádření odboru životního prostředí k záměru

Magistrát města Ústí nad Labem, odbor životního prostředí, jako dotčený orgán, obdržel dne 3.5.2022 žádost o vyjádření k výše uvedené akci, kterou podala na základě plné moci investora společnost Valbek, spol. s r.o., Vaňurova č.p. 505/17, Liberec III-Jeřáb, 460 07 Liberec 7.

Investor: Správa železnic, s.o., Dlážděná 1003/7, Praha 1

Umístění záměru: na pozemku parc. č. 3801/25, 3801/32, 3801/36, 3801/38, 3801/40, 3801/43, 4297/4, 4303/1, 4306/1, 5307/47, 5307/48, 5307/54, 5307/58, 5307/59, 5307/68, 5307/120, 5307/121, 5307/124, 5312/2, 5312/3, 5312/5 v katastrálním území Ústí nad Labem

Popis záměru: Rekonstrukce železničního mostu v km 3,040 na traťovém úseku 1003 Ústí nad Labem Střekov - Ústí nad Labem Západ, kolej č. 1 (odstranění stávajících nosných konstrukcí a zhotovení nové ocelobetonové o dvou polích, statické zajištění opěry O2, sanace spodní stavby, úprava sdělovacích a zabezpečovacích zařízení, úprava žlz. svršku apod.

Posuzované podklady žádosti:

- dokumentace ve stupni DUSP/PDPS s názvem „Rekonstrukce mostu v ř.km 3,040 trati UL-Střekov-UL, západ“, kterou vypracovala společnost Valbek, spol. s r.o., Vaňurova č.p. 505/17, Liberec III-Jeřáb, 460 07 Liberec 7 v 04/2022.

Dotčený orgán záměr posoudil, zjistil požadavky na ochranu všech dotčených veřejných zájmů chráněných podle zvláštních právních předpisů a vydal toto vyjádření odboru životního prostředí za jednotlivé úseky:

1. Ochrana přírody a krajiny (Peřinová Markéta, Mgr., tel.: 475271744, email: marketa.perinova@mag-ul.cz)

Veřejné zájmy, které dotčený orgán hájí podle § 77 odst. 4 zákona č. 114/1992 Sb., o ochraně přírody a krajiny, ve znění pozdějších předpisů, jsou záměrem dotčeny. Ve vazbě na § 5 a § 5a a § 50 zák. č. 114/1992 Sb. (ochrana organismů) je stavba možná za těchto podmínek:

- Kácení dřevin v rámci stavby (dle PD v parametrech nevyžadujících povolení orgánu ochrany přírody ve smyslu § 8 zák. č. 114/1992 Sb.) bude provedeno v době vegetačního klidu.
- Stavebník zajistí před zahájením prací na tzv. spodní stavbě resp. jejich částí s přímou vazbou na břehy a tok Bíliny ověření aktuálního využití místa živočichy (místo je např. teritoriem ledňáčka říčního, který v blízkosti stavby i hnízdí v opevněném břehu řeky, dále se jedná o teritorium bobra evropského a vydry říční). Zoolog může navrhnout opatření k eliminaci vlivu záměru na případně zjištěné živočichy. Toto ověření předá stavebník před zahájením této části stavby prokazatelně zdejšímu orgánu ochrany přírody.

2. Ochrana ovzduší (Pihera Miroslav, Ing., tel.: 475271708, email: miroslav.pihera@mag-ul.cz)

Veřejné zájmy, které dotčený orgán hájí podle § 11 odst. 3, § 12 odst. 1, 3 zákona č. 201/2012 Sb., o ochraně ovzduší, ve znění pozdějších předpisů, jsou záměrem dotčeny. Záměr je možné uskutečnit za těchto podmínek:

1. V rámci akce budou realizována účinná opatření ke snížení prašnosti
2. Dopravní trasy budou přednostně voleny mimo obytnou zástavbu a prašný náklad při přesunech bude řádně zaplachtován
3. Bude používána technika pro zkrápění stavební plochy, budou instalovány protiprašné zábrany
4. K činnostem produkujícím prašnost budou využívána především vlhká období
5. Bude zajištěn pravidelný mokrý úklid dotčených příjezdových komunikací dle potřeby a aktuální situace
6. Bude zajištěna očista všech mechanismů při odjíždění z upravované plochy
7. Všechna opatření prováděná k omezení prašnosti budou zařazena do provozních předpisů a bude zajištěno prokazatelné seznámení pracovníků s těmito opatřeními
8. Všechna opatření prováděná k omezení prašnosti budou zapisována do stavebního deníku

3. Odpadové hospodářství (Ing. Kristýna Schäferová, tel.: 475271737, email: kristyna.schaferova@mag-ul.cz)

Veřejné zájmy, které dotčený orgán hájí podle § 146 odst. 3 písm. a) zákona č. 541/2020 Sb., o odpadech, ve znění pozdějších předpisů, jsou záměrem dotčeny. Záměr je možné uskutečnit za podmínek uvedených v závazném stanovisku k nakládání s odpady s č.j. MMUL/OŽP/OOS/156592/2022/SchaK, které je přílohou tohoto vyjádření.

4. Ochrana vod (Grüner Martin, tel.: 475271129, email: martin.gruner@mag-ul.cz)

Veřejné zájmy, které dotčený orgán hájí podle § 18 odst. 1 zákona č. 254/2001 Sb., o vodách a o změně některých zákonů (vodní zákon), ve znění pozdějších předpisů, jsou záměrem dotčeny. Záměr je možné uskutečnit za těchto podmínek:

- a) Navrhovaný záměr koliduje s vodním tokem (IDVT vodní linie 10100034 - Bílina), současně se nachází částečně ve stanoveném záplavovém území tohoto vodního toku a v aktivní zóně záplavového území tohoto toku. Současně se nachází částečně ve stanoveném záplavovém území vodního toku řeky Labe (IDVT 10100002). Tato skutečnost dává předpoklad, že stavbou může dojít k ovlivnění vodních poměrů na tomto toku a navazujícím území. K danému záměru je nutný souhlas vodoprávního úřadu dle ust. § 17 odst. 1 písm. a) a c) vodního zákona. Obsah podání musí odpovídat svými náležitostmi ust. § 16 vyhlášky č. 183/2018 Sb., o náležitostech rozhodnutí a dalších opatření vodoprávního úřadu a o dokladech předkládaných vodoprávnímu úřadu, v platném znění, včetně stanoviska příslušného správce vodního toku tj. Povodí Ohře, státní podnik, Chomutov (vodní tok Bílina) a Povodí Labe, státní podnik, Hradec Králové (vodní tok Labe). Požadované doklady předloží žadatel spolu s žádostí na předepsaném formuláři - příloha č. 11, citované vyhl. č. 183/2018 Sb.
- b) Havarijní plán pro dobu stavby, vypracovaný dle vyhlášky č. 450/2005 SB., v platném znění a Povodňový plán dle TNV 75 2931 budou po výběru zhotovitele stavby a po doplnění všech požadovaných informací dle uvedené vyhlášky a normy, předloženy Povodí Ohře, státní podnik a Povodí Labe, státní podnik k vyjádření.
- c) Povodňový plán, odsouhlasený společnostmi Povodí Labe, s. p. a Povodí Ohře s. p., bude poté předložen příslušnému povodňovému orgánu (zdejšímu vodoprávnímu úřadu tj. Magistrátu města Ústí nad Labem, odboru životního prostředí) k potvrzení souladu věcné a grafické části s Povodňovým plánem obce, a to nejpozději před započatím stavby. V případě povodňového ohrožení bude postupováno dle povodňového plánu.
- d) Zpracovaný havarijní plán, předem odsouhlasený správcí toků, bude předložen ke schválení zdejšímu vodoprávnímu úřadu, tj. Magistrátu města Ústí nad Labem, odboru životního prostředí. V případě havárie bude postupováno dle havarijního plánu.

Ostatní zájmy životního prostředí v gesci odboru životního prostředí Magistrátu města Ústí nad Labem nejsou záměrem dotčeny.

Poučení:

Proti tomuto vyjádření se nelze odvolat. Vyjádření nenahrazuje rozhodnutí správního orgánu. Vyjádření je podkladem rozhodnutí správního orgánu.

Ing. Simona Karpíšková
vedoucí odboru životního prostředí
Magistrát města Ústí nad Labem

Přílohy:

závazné stanovisko ze dne 15.5.2022 MMUL/OŽP/OOS/156592/2022/SchaK

Obdrží: Valbek, spol. s r.o., IDDS: bebs53h

Spisová značka

MMUL/OŽP/228400/2022/GruM

Číslo jednací

MMUL/OŽP/VHO/250617/2022/GruM

Vodoprávní evidence: ZS-2667

Vyřizuje/linka/e-mail

Grüner Martin

martin.gruner@mag-ul.cz

475271129

Ústí nad Labem

dne 10.8.2022

ZÁVAZNÉ STANOVISKO

Odbor životního prostředí Magistrátu města Ústí nad Labem, jako vodoprávní úřad příslušný podle ust. § 104 odst. 2 písm. c) a ust. § 106 odst. 1 zákona č. 254/2001 Sb., o vodách a o změně některých zákonů (vodní zákon), ve znění pozdějších předpisů a místně příslušný správní orgán podle ust. § 11 zákona č. 500/2004 Sb., správní řád, ve znění pozdějších předpisů (dále jen „správní řád“), jako dotčený orgán podle ust. § 149 odst. 1 a ust. § 136 správního řádu, vydává po posouzení žádosti, kterou dne 20. 7. 2022 podal žadatel, jímž je **Správa železnic, státní organizace, Dlážděná 1003, 110 00 Praha, kterého zastupuje Valbek, spol. s r.o., Vaňurova 505, 460 07 Liberec,**

souhlasné závazné stanovisko

podle ustanovení § 17 odst. 1 písm. a) a c) vodního zákona, ke stavbám a zařízením na pozemcích, na nichž se nacházejí koryta vodních toků, nebo na pozemcích s takovými pozemky sousedících, pokud tyto stavby a zařízení ovlivní vodní poměry a zároveň ke stavbám, k těžbě nerostů nebo k terénním úpravám v záplavových územích, § 67 vodního zákona tím není dotčen, k záměru pod názvem

„Rekonstrukce mostu v km 3,040 trati Ústí nad Labem - Střekov - Ústí nad Labem západ“

který může ovlivnit vodní poměry, neboť koliduje s vodním tokem (IDVT vodní linie 10100034 - Bílina), současně se nachází částečně ve stanoveném záplavovém území tohoto vodního toku a v aktivní zóně záplavového území tohoto toku. Současně se nachází částečně ve stanoveném záplavovém území vodního toku řeky Labe (IDVT 10100002)

Předmět souhlasu:

rekonstrukce mostu v km 3,040 trati Ústí nad Labem - Střekov - Ústí nad Labem západ. Řešený most se nachází na jednokolejné elektrifikované trati, rekonstrukce mostu umožní budoucí zvýšení traťové rychlosti a nebude bránit výstavbě nové vysokorychlostní tratě Praha - Drážďany.

Situování:

kraj Ústecký, obec Ústí nad Labem, Ústí nad Labem-centrum, parc. č. 3801/25, 3801/32, 3801/36, 3801/38, 3801/40, 3801/43, 4297/4, 4303/1, 4306/1, 5307/47, 5307/48, 5307/54, 5307/58, 5307/59, 5307/68, 5307/120, 5307/121, 5307/124, 5312/2, 5312/3, 5312/5 v k. ú. Ústí nad Labem. Ve IV. zóně CHKO České středohoří. ČHP 1-13-05-0210-0-00 a 1-14-01-1080-0-00. Vodní útvar povrchových vod: ID OHL_0750 - "Labe od toku Ohře po tok Bílina" a ID OHL_0910 "Bílina od toku Ždírnický potok po ústí do Labe". Vodní útvar podzemních vod: „Křída Dolního Labe po Děčín - levý břeh, severní část“ ID 46120.

- Souřadnice dle CEVT v S-JTSK: X = 976522, Y = 760960.

Magistrát města Ústí nad Labem, Velká Hradební 2336/8, 401 00 Ústí nad Labem
tel.: +420 475 271 111, www.usti-nad-labem.cz
e-mail: podatelna@mag-ul.cz

Z hlediska zájmů daných § 23a vodního zákona, platným Národním plánem povodí Labe a Plánem dílčího povodí Ohře, dolního Labe a ostatních přítoků Labe (§ 24 až § 26 vodního zákona) je předmětný záměr možný, protože lze předpokládat, že jeho realizací nedojde ke zhoršení stavu dotčeného vodního útvaru, a že záměr nebude mít za následek nedosažení dobrého stavu dotčeného vodního útvaru.

Souhlas se podle ustanovení § 17 odst. 3 vodního zákona vydává za těchto podmínek:

1. Rekonstrukcí mostu nesmí dojít k dotčení protipovodňového opatření „Ústí nad Labem PPO LB - III. část“, které se nachází pod konstrukcí mostu.
2. Během realizace stavby nedojde k žádnému znečištění vod, zvláště ne ropnými látkami.
3. Do toku pod stavbou bude umístěna normá stěna jako prevence před úniky ropných látek, zejména v době pohybu techniky v korytě toku. K umístění normé stěny bude zvolen vhodný profil s pomalejším prouděním vody. Stav normé stěny bude pravidelně kontrolován a v případě úniků ropných látek budou aplikovány a pravidelně měněny sorpční prostředky. Umístění normé stěny bude konzultováno s Povodí Ohře s. p.
4. Rekonstrukce mostu bude provedena za vhodných klimatických podmínek v době minimálních průtoků ve vodním toku.
5. Koryto vodního toku Bílina nebude znečištěno stavebním materiálem, veškerý stavební a jiný cizorodý materiál napadaný do koryta toku bude okamžitě odstraněn.
6. Stavební práce budou prováděny tak, aby nedošlo k porušení stability koryta vodního toku. V případě, že k tomu dojde, bude koryto toku uvedeno do původního stavu.
7. Koryto vodního toku Bílina u odláždění paty opěry bude zavezeno v nezbytně nutném rozsahu pro umístění vrtné soupravy, k zavezení bude použit nerozpletitelný inertní materiál. Po provedení rekonstrukce mostu bude z koryta odstraněn veškerý materiál, který tam bude navezen a koryto vodního toku včetně jeho okolí bude uvedeno do řádného stavu.
8. Stavbou nesmí dojít ke zhoršení kvality podzemní a povrchové vody.
9. Vzhledem k provádění tryskové injektáže pro podchycení mostní opěry skrze odláždění paty opěry, bude toto odláždění provedeno nové, v celém rozsahu poškození původního.
10. V dostatečném časovém předstihu budou přizváni zástupci Povodí Ohře, s. p. k zahájení stavebních prací (Ing. Vladimír Vopat, tel. 607 832 792, vopat@poh.cz), kde s nimi bude projednán pohyb techniky v korytě toku včetně úpravy dna (zavezení, položení panelů apod.) a dále preventivní umístění normé stěny. Dále budou přizváni ke kontrolním dnům a k závěrečné prohlídce stavby, kde bude provedeno písemné odsouhlasení ve stavebním deníku (týká se zejména opravy odláždění paty opěry a odstranění navezeného materiálu z koryta toku).
11. Havarijní plán pro dobu stavby, vypracovaný dle vyhlášky č 450/2005 SB., v platném znění a Povodňový plán dle TNV 75 2931 budou po výběru zhotovitele stavby a po doplnění všech požadovaných informací dle uvedené vyhlášky a normy, předloženy Povodí Ohře, státní podnik a Povodí Labe, státní podnik k vyjádření.
12. Povodňový plán, předem odsouhlasený správci toků tj. společnostmi Povodí Labe, s. p. a Povodí Ohře s. p., bude poté předložen příslušnému povodňovému orgánu (zdejšímu vodoprávnímu úřadu tj. Magistrátu města Ústí nad Labem, odboru životního prostředí) k potvrzení souladu věcné a grafické části s Povodňovým plánem obce, a to nejpozději před započítím stavby. V případě povodňového ohrožení bude postupováno dle povodňového plánu.
13. Havarijní plán, předem odsouhlasený správci toků tj. společnostmi Povodí Labe, s. p. a Povodí Ohře s. p., bude předložen ke schválení zdejšímu vodoprávnímu úřadu, tj. Magistrátu města Ústí nad Labem, odboru životního prostředí. V případě havárie bude postupováno dle havarijního plánu.
14. Toto závazné stanovisko má platnost 2 roky od jeho vydání.

ODŮVODNĚNÍ

Magistrát města Ústí nad Labem, odbor životního prostředí, obdržel dne 20. 7. 2022 žádost o vydání souhlasu podle ust. § 17 odst. 1 písm. a) a c) vodního zákona. Žádost podal žadatel Správa železnic, státní organizace, Dlážděná 1003, 110 00 Praha, kterého zastupuje Valbek, spol. s r.o., Vaňurova 505, 460 07 Liberec. Záměr „Rekonstrukce mostu v km 3,040 trati Ústí nad Labem - Střekov - Ústí nad Labem západ“ koliduje s vodním tokem a je ve stanoveném záplavovém území. Pro tuto skutečnost zákon o vodách ukládá ustanovením § 17 odst. 1 písm. a) a c) vydání souhlasu vodoprávního úřadu. Žádost, která byla řádně podána v souladu s vyhl. 183/2018 Sb. o vydání souhlasu byla vybavena těmito podklady:

- PD s názvem „Rekonstrukce mostu v km 3,040 trati Ústí nad Labem - Střekov - Ústí nad Labem západ“ kterou zpracoval Ing. Radek Navrátil, hl. projektant Ing. Aleš Sršeň ČKAIT 0012526 ze společnosti Valbek, spol. s r.o. V Olšinách 2300/75, 100 00 Praha 10
- Návrh Havarijního plánu a Povodňového plánu.
- Plná moc pro zmocněnce
- Sdělení Povodí Labe, s. p. pod č.j.: PLa/2022/026715 ze dne 8. 7. 2022.
- Stanovisko Povodí Ohře, s. p. pod č.j.: POH/23051/2022-2/201100 ze dne 19. 5. 2022.
- Situační snímek umístění, včetně uvedení rozměrů


Podmínky správce vodního toku a správce povodí byly zahrnuty do podmínek tohoto závazného stanoviska.

Vodoprávní úřad po posouzení žádosti dospěl k závěru, že za podmínek, které stanovil podle ust. § 17 odst. 3 vodního zákona, bude ohrožení zájmů chráněných vodním zákonem přijatelné a je možné vydat souhlas. Při posuzování žádosti postupoval v souladu s ust. § 17 odst. 4 vodního zákona a souhlas vydal jako závazné stanovisko, které je závazné pro další postup příslušného stavebního úřadu při povolování stavby.

POUČENÍ

Toto závazné stanovisko není samostatným rozhodnutím ve správním řízení, ale je úkonem učiněným věcně a místně příslušným dotčeným orgánem pro řízení vedené obecným stavebním úřadem. Jeho obsah lze napadnout pouze v rámci odvolání podanému proti rozhodnutí ve věci samé.

**MAGISTRÁT
MĚSTA ÚSTÍ NAD LABEM**
odbor životního prostředí
- 1 -


Martin Grüner
referent oddělení vodního hospodářství
Magistrátu města Ústí nad Labem

Rozdělovník:

Žadatel (*do vlastních rukou/DS*):

1. Správa železnic, státní organizace, prostřednictvím zástupce, kterým je Valbek, spol. s r.o.,
IDDS: bebs53h

Ostatní

2. Magistrát města Ústí nad Labem, odbor ÚPaSŘ, stavební oddělení.

Spisová značka
MMUL/OŽP/139345/2022/PerM
Číslo jednací
MMUL/OŽP/OOS/156592/2022/SchaK

Vyřizuje/linka/e-mail
Ing. Kristýna Schäferová
kristyna.schaferova@mag-ul.cz
475271737

Ústí nad Labem
dne 18.5.2022

ZÁVAZNÉ STANOVISKO

Závazná část:

Magistrát města Ústí nad Labem, odbor životního prostředí, jako dotčený orgán příslušný podle § 136 zákona č. 500/2004 Sb., správní řád, ve znění pozdějších předpisů (dále jen "správní řád"), a podle § 146 odst. 3 zákona č. 541/2020 Sb. Zákon o odpadech (dále jen "zákon o odpadech"), po posouzení žádosti, kterou dne 3.5.2022 podal

Valbek, spol. s r.o., Vaňurova č.p. 505/17, Liberec III-Jeřáb, 460 07 Liberec 7
(dále jen "žadatel"), ve věci:

Rekonstrukce mostu v ř.km 3,040 trati UL-Střekov-UL, západ

(dále jen "záměr") na pozemku parc. č. 3801/25, 3801/32, 3801/36, 3801/38, 3801/40, 3801/43, 4297/4, 4303/1, 4306/1, 5307/47, 5307/48, 5307/54, 5307/58, 5307/59, 5307/68, 5307/120, 5307/121, 5307/124, 5312/2, 5312/3, 5312/5 v katastrálním území Ústí nad Labem, vydává podle § 146 odst. 3 k řízení podle § 4 odst. 2 a 7 zákona č. 183/2006 Sb., o územním plánování a stavebním řádu (stavební zákon), ve znění pozdějších předpisů (dále jen "stavební zákon") z hlediska nakládání s odpady toto

souhlasné

závazné stanovisko:

Záměr je možné uskutečnit za těchto podmínek:

- Investor (stavebník) zabezpečí využití nebo odstranění všech odpadů, které v rámci akce vzniknou, a to tak, že veškeré odpady (tzn. i odpady odstraňované zhotovitelem stavby) budou předány do zařízení určeného pro nakládání s odpady, případně osobám, které mají oprávnění odpad převzít.
- Před předáním odpadů budou odpady soustřeďovány utříděné podle jednotlivých druhů a kategorií a zabezpečeny před znehodnocením, odcizením nebo únikem.
- Dodržet postup pro nakládání se stavebními a demoličními odpady, aby byla zajištěna nejvyšší možná míra jejich opětovného použití a recyklace.
- Pokud stavební a demoliční odpad investor sám nezpracuje, musí mít jeho předání v odpovídajícím množství zajištěno písemnou smlouvou již před jejich vznikem.
- **Smlouva o předání stavebního a demoličního odpadu bude předložena před zahájením akce** (stavby, demolice apod.) na Magistrát města Ústí nad Labem, odbor životního prostředí. Upozorňujeme, že nesjednání a nepředložení této smlouvy je porušením zákona a může být pokutováno.

- Doklady o odstranění či využití odpadů (vážní lístky, faktury atd.), včetně dokladů o zpracování stavebního a demoličního odpadu investorem (např. čestné prohlášení a fotodokumentace), budou předloženy do 10 dnů od ukončení akce nebo spolu se žádostí o vyjádření ke kolaudačnímu souhlasu, popř. užívání stavby, kolaudačnímu řízení apod. na Magistrát města Ústí nad Labem, odbor životního prostředí. Tyto doklady bude investor pro účely případné kontroly archivovat po dobu 5 let. Prohlášení o odstranění odpadů není plnohodnotným dokladem potvrzujícím nakládání s odpady.

Odůvodnění:

Dotčený orgán obdržel dne 3.5.2022 žádost o vydání závazného stanoviska k uvedenému záměru.

Popis záměru:

- Rekonstrukce železničního mostu v km 3,040 na traťovém úseku 1003 Ústí nad Labem Střekov - Ústí nad Labem Západ, kolej č. 1 (odstranění stávajících nosných konstrukcí a zhotovení nové ocelobetonové o dvou polích, statické zajištění opěry O2, sanace spodní stavby, úprava sdělovacích a zabezpečovacích zařízení, úprava žlz. svršku apod.

Podklady pro vydání závazného stanoviska:

- žádost
- Předložená dokumentace záměru s názvem „Rekonstrukce mostu v ř.km 3,040 trati UL-Střekov-UL, západ“, kterou vypracoval Ing. Radek Navrátil v březnu 2022.

Podmínka předložení dokladů o využití či odstranění veškerých odpadů (i odstraňovaných zhotovitelem stavby) je stanovena z důvodu případné kontroly nakládání s odpady.

Podmínka upravující nakládání se stavebním a demoličním odpadem vychází z ustanovení § 13 odst. 1 písm. e) zákona o odpadech.

Další podmínky z výrokové části tohoto závazného stanoviska vychází z obecných povinností a povinností původce odpadu stanovených v ust. § 13 a § 15 a § 61 zákona č. 541/2020 Sb., o odpadech a o změně některých dalších zákonů a jejich zdůvodňování není třeba.

Poučení:

Proti tomuto závaznému stanovisku se nelze odvolat. Nezákonné závazné stanovisko lze zrušit nebo změnit v přezkumném řízení. Závazné stanovisko není samostatným rozhodnutím ve správním řízení. Obsah závazného stanoviska je závazný pro výrokovou část rozhodnutí stavebního úřadu. Závazné stanovisko lze zrušit nebo změnit pouze v rámci odvolacího řízení proti rozhodnutí stavebního úřadu, které bude závazným stanoviskem podmíněno.

Ing. Kristýna Schäferová v. r.
referent oddělení ochrany ovzduší, odpadového hospodářství a samosprávných
činností

Obdrží: Valbek, spol. s r.o., IDDS: bebs53h

Krajský úřad Ústeckého kraje

Dokument je podepsán elektronickým podpisem
Podpisující: Ing. Irena Jeřábková
Organizace, OJ:
Sériové č. cert.: 11919664
Vydavatel cert.: ICA Qualified 2 CA/RSA 02/2016
Datum a čas: 22.07.2022 12:53:36
Důvod:
Místo:

Velká Hradební 3118/48, 400 02 Ústí nad Labem
odbor životního prostředí a zemědělství

Valbek spol. s r.o.
V Olšinách 2300/75
110 00 Praha

Datum: 22. července 2022
Spisová značka: KUUK/103785/2022/2/ZPZ
Číslo jednací: KUUK/112699/2022/ZPZ
UID: kuukes861e5254
Vyřizuje/linka: Ing. Tereza Zabloudilová/159
Počet listů/příloh: 2/0

Vyjádření dle zákona č. 100/2001 Sb., o posuzování vlivů na životní prostředí a o změně některých souvisejících zákonů (zákon o posuzování vlivů na životní prostředí), v platném znění (dále jen zákon) a stanovisko orgánu ochrany přírody z hlediska možného ovlivnění evropsky významných lokalit a ptačích oblastí dle § 45i zákona č. 114/1992 Sb., o ochraně přírody a krajiny (dále jen ZOPK) k záměru „Rekonstrukce mostu v km 3,040 trati Ústí n. L. – Střekov – Ústí n. L. západ“

Krajský úřad Ústeckého kraje, odbor životního prostředí a zemědělství, obdržel dne 4. 7. 2022 žádost o vyjádření k záměru „**Rekonstrukce mostu v km 3,040 trati Ústí n. L. – Střekov – Ústí n. L. západ**“ od společnosti Valbek spol. s r.o., V Olšinách 2300/75, 110 00 Praha, která zastupuje investora Správa železnic, státní organizace, Dílčeděná 1003/7, 110 00 Praha.

Záměrem je rekonstrukce mostu v ev. km 3,040 v obvodu stanice Ústí nad Labem západ na dvoukolejné elektrifikované celostátní trati. Trať je v místě mostu vedena na náspu. Jedná se o nahrazení nosné konstrukce novou konstrukcí a rekonstrukci spodní stavby mostu, vč. souvisejících úprav navazující železniční trati. V rámci rekonstrukce mostu nedojde k navýšení traťové rychlosti, pouze budou zrušena rychlostní omezení na mostě. Dispoziční uspořádání mostu zůstane zachováno.

Umístění: kraj: Ústecký, obec Ústí nad Labem, k. ú. Ústí nad Labem

Posuzování vlivů na životní prostředí

Krajský úřad Ústeckého kraje, který podle § 20 zákona vykonává státní správu v oblasti posuzování vlivů na životní prostředí, na základě prostudovaných podkladových materiálů a žádosti konstatuje, že výše popsáná změna záměru není dle § 4 odst. 1 písm. b) zákona významnou změnou, a proto nepodléhá posouzení z hlediska vlivů na životní prostředí podle zákona, a to v případě zachování výše uvedených parametrů a činností.

Odůvodnění: Předmětem stavby je rekonstrukce mostu na celostátní trati Ústí n. L. – Střekov – Ústí n. L. západ. Příslušný úřad se proto zabýval otázkou, zda je změna záměru dle výše uvedeného popisu stavby a kategorie železniční trati významná ve vztahu k bodu č. 44 „Celostátní železniční dráhy“ kategorie I přílohy č. 1 zákona. Výše popsáné stavební úpravy slouží k odstranění nevyhovujícího stavu mostního objektu a nevyžadují posunutí, narovnání a jiné úpravy tělesa trati. Současně nedojde k navýšení maximální traťové rychlosti nebo intenzity dopravy, nejedná se tedy o významnou změnu ve smyslu § 4 odst. 1 písm. b) zákona.

Vzhledem k níže uvedenému stanovisku orgánu ochrany přírody a krajiny dle § 45i ZOPK, v němž vyloučil významný vliv záměru na příznivý stav předmětů ochrany nebo celistvost

Ústecký kraj, Velká Hradební 3118/48, 400 02 Ústí nad Labem

Tel.: +420 475 657 111
Fax: +420 475 200 245

url: www.kr-ustecky.cz
e-mail: epodatelna@kr-ustecky.cz

IČ: 70892156
ID: t9zbsva

DIČ: CZ70892156
č. ú. 882733379/0800

evropsky významných lokalit nebo ptačích oblastí v územní působnosti Krajského úřadu Ústeckého kraje, lze rovněž vyloučit zařazení dle § 4 odst. 1 písm. f) zákona.

V případě důvodných pochybností oznamovatele o zařazení záměru je možné dle § 23 odst. 4 zákona požádat Ministerstvo životního prostředí o vyjádření, k žádosti oznamovatel přiloží vyjádření orgánu kraje. Vyjádření ministerstva je nadřazené.

Toto vyjádření není rozhodnutím ani souhlasem ve smyslu zákona č. 500/2004 Sb., správní řád, a proto se proti němu nelze odvolat. Sdělení nenahrazuje vyjádření dotčených orgánů státní správy, ani příslušná povolení podle zvláštních předpisů.

Stanovisko dle § 45i ZOPK

Vyřizuje/linka: Ing. Hana Pumprová/124

Krajský úřad Ústeckého kraje, odbor životního prostředí a zemědělství, jako orgán věcně a místně příslušný dle ustanovení § 77a odst. 4 písm. o) zákona č. 114/1992 Sb., o ochraně přírody a krajiny, v platném znění (dále jen zákon), vydává dle § 45i zákona toto stanovisko:

Záměr „Rekonstrukce mostu v km 3,040 trati Ústí n. L. – Střekov – Ústí n. L. západ“ samostatně či ve spojení s jinými známými záměry a koncepcemi nebude mít významný vliv na předmět ochrany nebo celistvost evropsky významných lokalit nebo ptačích oblastí v územní působnosti Krajského úřadu Ústeckého kraje.

Jedná se o rekonstrukci stávajícího železničního mostu na dvoukolejné elektrifikované trati TÚ 1003 „Ústí nad Labem – Střekov (mimo) – Ústí nad Labem západ (mimo), který převádí pouze kolej č.1. Trať je v místě mostu vedena na náspu. Dojde k nahrazení nosné konstrukce mostu novou na rekonstruované spodní stavbě, včetně souvisejících prací na dotčené technické infrastruktuře.

Stavba je situována v bezprostřední blízkosti evropsky významné lokality (EVL) Porta Bohemica (CZ0424141), jejímž předmětem ochrany jsou populace bobra evropského a lososa obecného a stanoviště vápnité nebo bazické skalní trávníky, středoevropské silikátové sutě, vápnité sutě pahorkatin a suťové lesy. Samotné mostní těleso (ocelová příhradová konstrukce) umístěné nad řekou Labe s břehovými porosty, která je součástí uvedené EVL, není součástí stavby. Pro předmět ochrany dané EVL představuje reálnou hrozbu především znečištění vody vyplývající z rozsáhle urbanizovaných ploch (továrny, přístavy) nebo zemědělské činnosti, dále znečištění vod z činností jednorázových (např. realizace staveb umístěných v blízkosti vodního toku), dále pak regulace toků a vodní hladiny a těžba písku a štěrkopísku z říčního dna související s lodní dopravou (prohrábky plavební kynety). Výskyt bobra evropského (Castor fiber) je udáván na střekovské straně u řeky Labe, která by neměla být v souvislosti s realizací záměru negativně dotčena. Losos obecný (Salmo salar) zde není evidován a stanoviště, která jsou v rámci EVL chráněna, se zde přímo také nenacházejí. Vzhledem k tomu, že v rámci stavby budou rekonstruovány části staveb situované na pevnině, nehrozí zde přímé ohrožení vodního toku Labe, a proto za předpokladu realizace potřebných opatření pro zamezení úniků závadných látek do vodního toku Bílina a Labe nelze předpokládat, že by jakýkoli z výše popsanych negativních jevů v souvislosti s realizací záměru v předmětné EVL nastal a významný vliv na tuto evropsky významnou lokalitu lze vyloučit. Obdobně lze vzhledem k umístění záměru v zastavěné části města, jeho charakteru (rekonstrukce stávajícího mostu), vyloučit vliv záměru na vzdálenější lokality soustavy Natura 2000, respektive předměty jejich ochrany.

Ing. Irena Jeřábková
vedoucí odboru životního prostředí a zemědělství

Ústecký kraj, Velká Hradební 3118/48, 400 02 Ústí nad Labem

Tel.: +420 475 657 111
Fax: +420 475 200 245

url: www.kr-ustecky.cz
e-mail: epodatelna@kr-ustecky.cz

IČ: 70892156
ID: t9zbsva

DIČ: CZ70892156
č. ú. 882733379/0800



MAGISTRÁT MĚSTA ÚSTÍ NAD LABEM

Velká Hradební 8

PSČ 401 00, schránka 100

ODBOR DOPRAVY A MAJETKU

Váš dopis značky/ze dne
5.5.2021

Evidenční číslo
113794/21

Naše značka
MMUL/ODM/SEM/106634/21/FriK

Vyřizuje
Frišová/1461

Datum
5.5.2021

Valbek, s r.o.
V Olšinkách 2300/75
Praha
110 00

Věc: Vyjádření vlastníka sousedního pozemku (2021-1029-00213)


Statutární město Ústí nad Labem zastoupené odborem dopravy a majetku Magistrátu města Ústí nad Labem jako vlastník p.p.č 4260/2, k.ú Ústí nad Labem

s o u h l a s í

s předloženou dokumentací realizací akce „*Rekonstrukce mostu v km 3,040 trati Ústí nad Labem – Střekov – Ústí nad Labem Západ*“. Souhlas je vydán za podmínky, že v případě zásahu do přilehlé komunikace, bude Magistrátu města Ústí nad Labem – odboru dopravy a majetku, předložena žádost o zvláštní užívání komunikace (chodníku) a to zejména, jedná-li se o tyto případy:

- zábor chodníku, sjezd
- výkop v chodníku (v tomto případě je nutno uzavřít s odborem dopravy a majetku smlouvu o pronájmu komunikace či chodníku)
- v případě umístění sítí do komunikace (chodníku) požádat o souhlas s umístěním a uzavřít smlouvu o věcném břemeni

S pozdravem


Roman Vlček
vedoucí oddělení

MAGISTRÁT
MĚSTA ÚSTÍ NAD LABEM
Odbor dopravy a majetku
-27

ODBOR DOPRAVY A MAJETKU

Váš dopis / email ze dne
JH / 20. 04. 2021

Evidenční číslo
125390/2021

Jednací číslo
MMUL/ODM/SEM/117297/2021/OpleR

Vyřizuje
Rostislav Opletal

Datum
18. 05. 2021

Magistrát města Ústí nad Labem

Odbor dopravy a majetku, oddělení evidence majetku

Velká Hradební 2336/8

401 00 Ústí nad Labem

Stanovisko za správu VO k PD

Akce: rekonstrukce mostu v km 3,040 tratí ÚL - Střekov

Na základě Vaší žádosti o stanovisko na stavbu s názvem **rekonstrukce mostu v km 3,040 tratí ÚL – Střekov – Ústí nad Labem Západ** Vám za vlastníka veřejného osvětlení sdělujeme, že na pozemcích dotčených stavbou se **nachází** zařízení veřejného osvětlení ve správě společnosti Dopravního podniku města Ústí nad Labem a.s..

Statutární město Ústí nad Labem, jakožto majitel veřejného osvětlení města Ústí nad Labem, **souhlasí** s navrhovanou stavbou, pokud **budou dodrženy stanovené podmínky** ve vyjádření Č.j. 16613/2021 ze dne 17. 05. 2021 vydané společností Dopravní podnik města Ústí nad Labem a.s. společně s přílohami, které jsou nedílnou součástí tohoto stanoviska.

Toto stanovisko je platné 1 rok počínaje datem jeho vydání.

S pozdravem

MAGISTRÁT
MĚSTA ÚSTÍ NAD LABEM
Odbor dopravy a majetku
-5-



Roman Vlček
vedoucí oddělení údržby majetku

***Přílohy: 1x vyjádření – Dopravního podniku města Ústí nad Labem a.s. s informativním
zákresem zařízení VO***

Doručovací adresa
Jateční 426, 400 19 Ústí nad Labem

vaše značka: žádost ze dne 20.4.2021
naše značka: SVO-155-05-21-AL
Č. j.: 16613/2021
vyřizuje: A. Leskota
telefon: 475668029
datum: 17.05.2021

Statutární město Ústí nad Labem – ODM
Velká Hradební 2336/8
401 00 Ústí nad Labem
IČ: 00081531
Vyřizuje: Rostislav Opletal; M: 601156913

Stanovisko za zařízení veřejného osvětlení ve správě společnosti Dopravního podniku města Ústí nad Labem a.s. se souhlasem stavby

V zájmovém území budoucí stavby v navrhované PD s názvem stavby „**Rekonstrukce mostu v km 3,040 trati Ústí nad Labem - Střekov - Ústí nad Labem Západ**“ se nachází **zařízení veřejného osvětlení (VO)** ve správě společnosti Dopravního podniku města Ústí nad Labem a.s. Nedílnou součástí stanoviska je informativní zákres zařízení VO.

S navrhovanou stavbou v ochranném pásmu zařízení VO souhlasíme pouze za těchto podmínek:

1. Před započítáním stavebních prací bude provedeno řádné vytyčení zařízení VO min. 5 pracovních dní předem písemnou objednávkou, možno poslat také elektronicky e-mailem.
2. Před zahájením stavebních prací v ochranném pásmu zařízení VO je nutno ověřit na náklady investora polohu podzemního vedení VO zajištěnou ručně kopanými sondami s následnou kontrolou přizvaného technika správce VO.
3. Zahájení stavebních prací bude oznámeno min. 5 pracovních dní předem: a) elektronicky emailem; b) telefonicky.
4. Před zahájením, při realizaci a po ukončení stavebních prací bude provedena fotodokumentace zařízení VO dotčené stavbou a proveden zápis do stavebního deníku.
5. V případě obnažení podzemního vedení VO v délce větší než 3 m bude kabelové vedení vyvěšeno a zabezpečeno proti mechanickému poškození. Stožáry VO dotčené stavbou budou dostatečně chráněné před případným vyvrácením, sesunutím nebo mechanickým poškozením.
6. Při zemních pracích v místě křížení, případně v souběhu podzemního vedení VO je nutno dodržet platnou ČSN 73 6005. Před záhozem výkopu přizvat technika správce VO ke kontrole k následnému provedení zpětného uložení. Ochranné pásmo kabelového vedení VO je 0,6 m.
7. Po celou dobu realizace stavby je nutné zachovat všechna zařízení VO v plné funkčnosti.
8. Jakékoli přeložky nebo dočasné demontáže zařízení VO jsou možné pouze se souhlasem správce VO výhradně na náklady investora stavby nebo zvlášť objednávkou.
9. V případě jakéhokoliv poškození zařízení VO vlivem realizované stavby je nutné uvést tato zařízení bezodkladně do původního stavu se souhlasem správce VO na náklady investora stavby.

Toto stanovisko platí 1 rok počínaje datem jeho vydání.

Vytyčení a kontrolu zajišťuje: Pavel Hoffmann, T: 475668028, M: 776787566, E: hoffmann@dpmul.cz

Informace poskytuje: Antonín Leskota, T: 475668029, M: 606427507, E: leskota@dpmul.cz

V Ústí nad Labem, dne 17.05.2021

**Antonín
Leskota**

Digitálně podepsal
Antonín Leskota
Datum: 2021.05.17
20:39:05 +02'00'

Leskota Antonín
Vedoucí střediska VO

Přílohy: INFORMATIVNÍ ZÁKRES ZAŘÍZENÍ VO (2 listy)



INFORMATIVNÍ ZÁKRES ZAŘÍZENÍ VO



V Ústí nad Labem, dne 17.05.2021

Antonín Leskota
Datum: 2021.05.17
20:39:11 +02:00

Záměr dotčené stavby



V Ústí nad Labem, dne 17.05.2021

Antonín Digitálně podepsal
Leskota Antonín Leskota
Datum: 2021.05.17
20:39:33 +02'00'



STATUTÁRNÍ MĚSTO ÚSTÍ NAD LABEM

ODBOR DOPRAVY A MAJETKU

Oddělení údržby majetku

Velká hradební 8

401 00 Ústí nad Labem

12

Váš dopis značky/ze dne:
5.5.2021

Evidenční číslo: Naše značka:
113794 MMUL/ODM/SEM/106634/2021/FriK

Vyřizuje:
Kateřina Frišová

Datum:
05.05.2021

VALBEK, SPOL. S R.O.

V Olšinkách 2300/7

110 00 Praha

Stanovisko vlastníka dopravní infrastruktury k předloženému záměru (PD)

Číslo akce: 2021-1029-00213

Název akce: Rekonstrukce mostu v km 3,010 trati ÚL - Střekov

Oddělení údržby majetku odboru dopravy a majetku Magistrátu města Ústí nad Labem jako
vlastník dopravní infrastruktury

s o u h l a s í
s předloženým záměrem (PD) na výše uvedenou stavbu.

Při přípravě dalších stupňů připravenosti stavby je nutno respektovat následující podmínky:

A. Ekonomické podmínky:

1. Před podáním žádosti o vydání územního rozhodnutí (územního souhlasu) je žadatel povinen v případě umístění inženýrských sítí do pozemků pod komunikacemi uzavřít se Statutárním městem Ústí nad Labem zastoupeným oddělením evidence majetku odboru dopravy a majetku Magistrátu města Ústí nad Labem smlouvu o uzavření budoucí smlouvy o zřízení věcného břemene. Při zřizování a provozování veřejné telekomunikační sítě dle zákona o telekomunikacích se smlouva o zřízení věcného břemene uzavírá před realizací stavby, při zřizování rozvodného energetického vedení a zařízení podle energetického zákona se smlouva o smlouvě budoucí uzavírá před zahájením stavebního řízení. Ceník náhrad za zřízení věcného břemene včetně příslušných žádostí je umístěn na internetových stránkách Statutárního města Ústí nad Labem (www.usti-nad-labem.cz - Dopravní portál Ústí nad Labem - Pozemní komunikace - majetková správa silničních pozemků).

2. Před podáním žádosti o povolení zvláštního užívání místních komunikací je stavebník povinen uzavřít se Statutárním městem Ústí nad Labem zastoupeným oddělením údržby majetku odboru dopravy a majetku Magistrátu města Ústí nad Labem

☒ smlouvu o pronájmu stavby komunikace ☐ smlouvu o omezení užívání stavby komunikace

dle "Stanovení náhrad za pronájem a omezení užívání stavby místních komunikací ve správě odboru dopravy a majetku Magistrátu města Ústí nad Labem." Toto stanovení je umístěno na internetových stránkách Statutárního města Ústí nad Labem (www.usti-nad-labem.cz - Dopravní portál Ústí nad Labem - Pozemní komunikace - Majetková správa silničních pozemků).

B. Základní technické podmínky:

3. Zásahy do komunikací nebudou povoleny v zimním období, tj. v termínu od 1.11. do 31.3.

4. Při provádění prací v komunikacích je nutno postupovat dle TP 146 - Povolování a provádění výkopů a zásypů rýh pro inženýrské sítě ve vozovkách pozemních komunikací.

5. U nových či rekonstruovaných komunikací v ochranné lhůtě (60 měsíců od dokončení) bude požadována strojní pokládka obrusné vrstvy.

6. Rozvodné, pojistkové a jiné skříně, popř. jiné nadzemní prvky inženýrských sítí, jejichž umístěním by došlo k vytvoření překážky provozu, popř. zúžení průjezdního či průchozího profilu komunikace, nesmí být umísťovány do vozovky, krajnice či chodníku.

Podrobnější technické podmínky budou stanoveny ve vyjádření k územnímu, příp. stavebnímu řízení.

D. Odůvodnění:

Výše uvedené podmínky byly stanoveny z důvodu ochrany pozemních komunikací a bezpečnosti silničního provozu na těchto komunikacích tak, jak to vlastníkově dopravní infrastruktury ukládá zákon č. 13/1997 Sb., o pozemních komunikacích, v platném znění.


Roman Vlček

ved. odd. údržby majetku

Přílohy:

~~1. Vyjádření vlastníka zařízení VO~~

MAGISTRÁT
MĚSTA ÚSTÍ NAD LABEM
Odbor dopravy a majetku
-27-



Ústí nad Labem
Městský obvod Ústí nad Labem – město

VALBEK, spol. s r. o.
středisko Praha
V Olšínách 2300/75

100 00 PRAHA 10 - Strašnice

Váš dopis zn. – ze dne	Naše značka	Vyřizuje/linka	Ústí n/L
2022-04-29	č. ev. 10516	Kožíšková/475272339	2022-05-13

**Vyjádření k projektové dokumentaci:
„Rekonstrukce mostu v km 3,040 trati Ústí n. L. - Střekov – Ústí n. L. západ“**

Městský obvod Ústí nad Labem – město nemá námitek k projektové dokumentaci na stavbu „Rekonstrukce mostu v km 3,040 trati Ústí n. L. - Střekov - Ústí n. L. západ“ na pozemkových parcelách č. 5312/2, 5312/3, 5312/5, 3801/40, 3801/43, 5307/68, 5307/120, 5307/121 v katastrálním území Ústí nad Labem za podmínky, že pozemkové parcely, které jsou v naší správě budou po dokončení stavby protokolárně předány zpět.

Vyjádření je platné pro řízení vedená stavebním úřadem.

S pozdravem

Starostka
Městského obvodu Ústí n. L.-město

Mgr. Hana Štrymplová
starostka Městského obvodu Ústí nad Labem – město

Příloha: PD + CD

Městský obvod Ústí nad Labem - město, Velká Hradební 2336/8A, 401 18 Ústí nad Labem
tel.: +420 475 272 276, fax +420 475 272 350,

16. 5. 2022

Dvořák Petr

Od: Dvořák Petr
Odesláno: čtvrtek 16. června 2022 13:25
Komu: kvizovap.ul@susuk.cz
Kopie: Vozka Pavel, Ing.; Navrátil Radek, Ing.
Předmět: Stavba "Rekonstrukce mostu v km 3,040 trati Ústí n. L. - Střekov - Ústí n. L. západ - nové pozemky ve vlastnictví Ústeckého kraje
Přílohy: SUS_vyjádření (003).pdf; KN 5307-48,-58,-124_zmena majitele.pdf

Důležitost: Vysoká

Sledování:**Příjemce****Doručování**

kvizovap.ul@susuk.cz

Vozka Pavel, Ing.

Navrátil Radek, Ing.

Doručeno: 16.06.2022 13:25

Dobrý den,

dovoluji si navázat na náš dnešní tel. rozhovor a požádat Vás o spolupráci při řešení níže uvedené situace.

K výše uvedené stavbě jste dne 9.6.2022 vydali vyjádření – souhlas s podmínkami pro realizaci stavby zn. SUSUKUL/KV147/2022.

V mezidobí projednávání stavby prodaly České dráhy, a.s., Ústeckému kraji pozemky p. č. 5307/48, p. č. 5307/58 a p. č. 5307/124, všechny v k. ú. Ústí nad Labem.

Tato koupě je již zapsána do KN a u těchto pozemků je v KN uveden jako vlastník Ústecký kraj (není zatím uvedena správa SÚS).

Části těchto pozemků resp. celé pozemky jsou již nyní zastavěny silnicí II/613.

Jelikož Drážní úřad, který vede stavební řízení, požaduje mj. doplnit i souhlasy vlastníků dotčených pozemků (viz §184a stavebního zákona), budeme potřebovat od vaší organizace, resp. Ústeckého kraje vyznačení tohoto souhlasu na koordinační situaci.

Vzhledem k tomu, že původní vyjádření jste vydávali ještě bez výše uvedených tří pozemků, dovoluujeme si požádat o laskavé doplnění původního vyjádření, resp. vydání nového, které bude zahrnovat současný stav.

Zároveň si dovoluujeme požádat o sdělení, zda vyznačení souhlasu dle §184a bude v kompetenci vaší organizace nebo zda to bude nějaký útvar Ústeckého kraje. V tomto případě nám, prosím, sdělte, na koho bychom se mohli v této věci obrátit.

V případě, že toto bude v kompetenci vaší organizace, vám doručíme upravenou situaci, které bude zohledňovat nový stav v KN, jakmile budeme mít k dispozici její aktualizovanou verzi.

Děkujeme za laskavé vyřízení

S pozdravem

Petr Dvořák

Inženýrská činnost

mobil: +420 777 361 053

e-mail: Petr.Dvorak@valbek.cz

Valbek, spol. s r.o.

V Olšinách 2300/75, 100 00, Praha 10

Dvořák Petr

Od: Petra Kvízová <kvizovap.ul@susuk.cz>
Odesláno: čtvrtek 16. června 2022 13:48
Komu: Dvořák Petr
Předmět: Přečteno: Stavba "Rekonstrukce mostu v km 3,040 trati Ústí n. L. - Střekov - Ústí n. L.
západ - nové pozemky ve vlastnictví Ústeckého kraje
Přílohy: ATT00001
Důležitost: Vysoká



Správa a údržba silnic Ústeckého kraje, příspěvková organizace

se sídlem: Ruská 260, 417 03 Dubí 3
IČ: 00080837; DIČ: CZ00080837
Bankovní spojení: KB a.s.; č.ú. 78-7308630297/0100

14

Provoz:
SÚS Ústí nad Labem
Gogolova 19
400 04 Trmice
tel.: 475620206

Vyřizuje: Ing. Petra Kvízová
kvizovap.ul@susuk.cz

Valbek, spol. s r.o.

V Olšinkách 2300/75
100 00 Praha 10

Vaše zn.:
20PH69005

Zn.: SUSUKUL/KV147/2022
Sp.zn.: SUSUKUL/KP/07670/2022
UID: SUSUKSLx1h29

Datum:
9.6.2022

Věc: Rekonstrukce mostu v km 3,040 u trati Ústí n.L. - Střekov - Ústí n.L. západ

Jako majetkový správce silnice č. II/613 v k.ú. Ústí nad Labem nemáme k výše uvedené stavbě námitek. Souhlasíme s rekonstrukcí mostu v km 3,040 trati Ústí n.L. – Střekov – Ústí n. L. západ. Dále souhlasíme s dočasným zábořem silnice č. II/613. Požadujeme však, aby bylo místo řádně označeno přechodným dopravním značením (DIO), které bude odsouhlaseno PČR – DI. DIO musí být v souladu s dalšími opatřeními probíhajícími v rámci města Ústí nad Labem.

Dále sdělujeme, že stavebními pracemi nebude vozovka nijak dotčena. Výše uvedená silnice nesmí být znečišťována nebo jinak poškožována. Případné znečištění nebo poškození musí být neprodleně odstraněno.

Správa a údržba silnic Ústeckého kraje,
příspěvková organizace
Ruská 260, 417 03 Dubí 3 (12)


Ing. Jan Sýkora
vedoucí správního úseku UL

Kontakt

Organizace: Správa a údržba silnic Ústeckého kraje, příspěvková organizace, Ruská 260, 417 03 Dubí 3
Tel.: 417 532 235 Fax.: 417 533 293; e-podatelna: dubi.tp@susuk.cz
Korespondenční adresa: SÚS ÚK – provoz Ústí nad Labem, Gogolova 19, 400 04 Trmice
Tel. 475 620 206 Fax: 475 620 391
informace o zpracování osobních údajů: <http://www.susuk.cz/dokumenty>

Váš dopis zn.:

Ze dne: 29.04.2022

Naše zn.: POH/23051/2022-2/201100

Vyřizuje: Ing. Jan Vojtěchovský

Tel.: 474 636 629

Mobil: 604 850 880

E-mail: vojtechovsky@poh.cz

Datum: 19.05.2022

VALBEK spol. s r.o.

V Olšinách 2300/75

100 00 Praha 10 - Strašnice

Rekonstrukce mostu v km 3,040 trati Ústí nad Labem - Střekov – Ústí nad Labem západ na p.p.č. 4297/4 v k.ú. Ústí nad Labem

K Vaší žádosti ze dne 29.04.2022 o vyjádření k výše uvedené akci, kterou jsme obdrželi dne 29.04.2022, Vám sdělujeme naše stanovisko, které platí dva roky ode dne vydání.

Zájmová lokalita se nachází ve vodním útvaru povrchových vod „Bílina od toku Ždírnický potok po ústí do Labe“, ID OHL_0910 a ve vodním útvaru podzemních vod „Křída Dolního Labe po Děčín - levý břeh, severní část“, ID 46120. ČHP 1-14-01-1080-0-00.

I. Vyjádření z hlediska Národního plánu povodí Labe (NPP) a Plánu dílčího povodí Ohře, dolního Labe a ostatních přítoků Labe (PDP):

Z hlediska zájmů daných platným Národním plánem povodí Labe a Plánem dílčího povodí Ohře, dolního Labe a ostatních přítoků Labe (ustanovení § 24 až § 26 vodního zákona) je uvedený záměr možný, protože lze předpokládat, že záměrem nedojde ke zhoršení chemického stavu a ekologického potenciálu dotčených útvarů povrchových vod a chemického stavu a kvantitativního stavu útvarů podzemních vod, a že nebude znemožněno dosažení jejich dobrého potenciálu.

Toto hodnocení vychází z posouzení souladu daného záměru s výše uvedenými platnými dokumenty.

S realizací akce souhlasíme za předpokladu dodržení následujících podmínek:

II. Stanovisko z hlediska správce povodí:



1. Během realizace stavby nedojde k žádnému znečištění vod, zvláště ne ropnými látkami.
2. Do toku pod stavbou bude umístěna norná stěna jako prevence před úniky ropných látek, zejména v době pohybu techniky v korytě toku. K umístění norné stěny bude zvolen vhodný profil s pomalejším prouděním vody. Stav norné stěny bude pravidelně kontrolován a v případě úniků ropných látek budou aplikovány a pravidelně měněny sorpční prostředky. Umístění norné stěny s námi bude konzultováno.
3. Rekonstrukce mostu bude provedena za vhodných klimatických podmínek v době minimálních průtoků ve vodním toku.
4. Koryto vodního toku Bílina nebude znečištěno stavebním materiálem, veškerý stavební a jiný cizorodý materiál napadaný do koryta toku bude okamžitě odstraněn na náklad investora stavby.
5. Stavební práce budou prováděny tak, aby nedošlo k porušení stability koryta vodního toku. V případě, že k tomu dojde, bude koryto toku uvedeno do původního stavu na náklady investora stavby.
6. Koryto vodního toku Bílina u odláždění paty opěry bude zavezeno v nezbytně nutném rozsahu pro umístění vrtné soupravy, k zavezení bude použit nerozplavitelný inertní materiál. Po provedení rekonstrukce mostu bude z koryta odstraněn veškerý materiál, který tam bude navezen a koryto vodního toku včetně jeho okolí bude uvedeno do řádného stavu na náklady investora stavby.

7. Vzhledem k provádění tryskové injektáže pro podchycení mostní opěry skrze odláždění paty opěry, bude toto odláždění provedeno nové, v celém rozsahu poškození původního.

III. Vyjádření z hlediska Povodí Ohře, státní podnik:

1. V dostatečném časovém předstihu budeme přizváni k zahájení stavebních prací (Ing. Vladimír Vopat, tel. 607 832 792, vopat@poh.cz), kde s námi bude projednán pohyb techniky v korytě toku včetně úpravy dna (zavezení, položení panelů apod.) a dále preventivní umístění normé stěny. Dále budeme přizváni ke kontrolním dnům a k závěrečné prohlídce stavby, kde bude provedeno písemné odsouhlasení ve stavebním deníku (týká se zejména opravy odláždění paty opěry a odstranění navezeného materiálu z koryta toku).
2. Bude provedeno majetkoprávní vypořádání týkající se p.p.č. 4297/4 v k.ú. Ústí nad Labem (případně hmotného majetku), se kterou má právo hospodařit Povodí Ohře, státní podnik (pl Čmugrová, e-mail cmugrova@poh.cz, tel. 474 636 690).
3. Povodí Ohře, státní podnik nepřevzme do své správy žádné nově budované konstrukce, nebude na nich provádět údržbu a neodpovídá za škody způsobené vodou včetně škod způsobených ledovými jevy, a to jak v průběhu opravy, tak i při provozu.

Předmětem vyjádření je rekonstrukce mostu v km 3,040 trati Ústí nad Labem - Střekov - Ústí nad Labem západ na p.p.č. 4297/4 v k.ú. Ústí nad Labem. Řešený most se nachází na jednokolejné elektrifikované trati, rekonstrukce mostu umožní budoucí zvýšení traťové rychlosti a nebude bránit výstavbě nové vysokorychlostní tratě Praha – Dráždany. V rámci stavby budou odstraněny stávající nosné konstrukce a jejich uložení a staticky bude zajištěna vyklánějící se opěra O2. Zajištění opěry bude provedeno čtyřmi trvalými kotvami o celkové délce 19 m. Vrtání kotev bude provedeno z plochy odláždění při patě opěry, vrtaná souprava bude na plochu dopravena jeřábem, popř. sjezdem do koryta. Plocha odláždění bude rozšířena částečným zasypáním koryta štěrkem. Dále bude provedena povrchová sanace spodní stavby, budou zhotoveny nová rovnoběžná křídla (místo zavěšených), úložné prahy, zvěrné zdi, ložiska, nosné konstrukce v obou polích a příslušenství mostu. Při opěře O2 bude vystavěna ochranná / pracovní skruž postavená na ploše odláždění při patě opěry (ze stejné plochy bude prováděno vrtání kotev). Z přechodové oblasti mostu bude vymístěna výhybka a budou provedeny nezbytné úpravy navazující dotčené technické infrastruktury. Dispoziční uspořádání mostu zůstane zachováno, průtočný a průjezdný profil pod mostem zůstane beze změn. K žádosti byl doložen havarijní a povodňový plán stavby. Investorem akce je Správa železnic, státní organizace. PD zpracovala VALBEK spol. s r.o.



Povodí Ohře

Povodí Ohře, státní podnik ©
závod Chomutov
Sporůvká 4949 Chomutov 430 01
tč. 70889988 tč. CZ70889988
web. www.poh.cz

Petr Nestler
vedoucí VH odd. TS

Rozdělovník

PŘ – VR

Provoz Teplice

Vlastní

VHE 241

GIS 760960 / 976522

Pro domo: akce byla konzultována s provozem Teplice (Ing. Ivo Šrámek, Ing. Vladimír Vopat)

TELEFON 495 088 111
E-MAIL podatelna@pla.cz
IČO 70890005
DIČ CZ70890005
IDDS dbyt8g2
Obchodní rejstřík vedený u KS v Hradci Králové,
oddíl A, vložka 9473

Valbek, spol. s r.o.
V Olšinách 2300
100 00 Praha 10

VÁŠ DOPIS Č.J. / ZE DNE

ČÍSLO JEDNACÍ
PLa/2022/026715

VYŘIZUJE/LINKA
Ing. Marie Fejfarová, Ph.D./670

HRADEC KRÁLOVÉ
8.7.2022

Rekonstrukce mostu v km 3,040 trati Ústí nad Labem – Střekov – Ústí nad Labem západ

Dne 1.6.2022 jsme obdrželi Vaši žádost o stanovisko k dokumentaci pro územní a stavební řízení na výše uvedenou akci. Podle předložené dokumentace, kterou zpracovala společnost Valbek, spol. s r.o. (03/2022), se jedná o rekonstrukci mostu v km 3,040 trati Ústí nad Labem-Střekov – Ústí nad Labem západ. Rekonstrukcí dojde k odstranění stávajících nosných konstrukcí a zhotovení nové ocelobetonové o dvou polích, statickému zajištění opěry O2, sanaci spodní stavby, úpravě sdělovacích a zabezpečovacích zařízení a úpravě železničního svršku.

Investorem akce bude: Správa železnic, státní organizace, Dlážďená 1003/7, 110 00 Praha 1.

Stavba se nachází ve vodním útvaru OHL_0910 - Bílina od toku Ždírnický potok po ústí do Labe, na souřadnicích (S-JTSK) Y: 760923, X: 976506.

K navrhovanému záměru vydáváme následující **sdělení**:

- Stavba mostu se nachází v záplavovém území vodního toku Labe (IDVT 10100002) při průtoku Q_{100} .
- Pod konstrukcí mostu se nachází stávající protipovodňové opatření „Ústí nad Labem PPO LB – III. část“.
- Rekonstrukcí mostu nesmí dojít k dotčení protipovodňového opatření.
- Stavbou nesmí dojít ke zhoršení kvality podzemní a povrchové vody.
- Požadujeme zpracovat havarijní plán po dobu stavby a předložit k vyjádření na Povodí Labe, státní podnik – Vodohospodářský dispečink.
- Zájmové území se nachází v územní působnosti Povodí Ohře, státní podnik.
- O **stanovisko správce povodí** požádejte Povodí Ohře, státní podnik.

Mgr. Petr Ferbar
vedoucí odboru
péče o vodní zdroje

Na vědomí: PL – Z3 Roudnice nad Labem

KRAJSKÁ HYGIENICKÁ STANICE ÚSTECKÉHO KRAJE SE SÍDLEM V ÚSTÍ NAD LABEM

adresa: Moskevská 1531/15, 40001 Ústí nad Labem, tel.: 477755110, e-mail: e-podatelna@khsusti.cz, ID: 8p3ai7n

V Ústí nad Labem, dne 26.5.2022

Č. j. odesílatele: 20PH69005
Č. j.: KHSUL 21995/2022
Sp. značka: S-KHSUL 10130/2022
Vyřizuje: Lucie Novotná, DiS.
Telefon: 477 755 135
E-mail: lucie.novotna@khsusti.cz
Počet listů/příloh: 1

Stavebník:

Správa železnic, státní organizace, Dlážděná 1003/7, 110 00 Praha 1

v zastoupení:

Valbek, spol. s r.o.

Středisko Praha V Olšinkách 2300/75

100 00 Praha 10 - Strašnice

Závazné stanovisko k připravované stavbě „Rekonstrukce mostu v km 3,040 trati Ústí n. L. – Střekov – Ústí n. L. západ“ DUSP + PDPS

Na základě žádosti doručené Krajské hygienické stanici Ústeckého kraje se sídlem v Ústí nad Labem (dále jen „krajská hygienická stanice“) dne 3.5.2022 zaevidované pod č. j. KHSUL 20091/2022 o vydání závazného stanoviska k připravované stavbě „**Rekonstrukce mostu v km 3,040 trati Ústí n. L. – Střekov – Ústí n. L. západ**“ předložené společností Valbek, spol. s r.o. Středisko Praha V Olšinkách 2300/75, 100 00 Praha 10 - Strašnice, IČO: 48266230 na základě plné moci ze dne 03/2022 udělené stavebníkem, kterým je Správa železnic, státní organizace, Dlážděná 1003/7, 110 00 Praha 1 (dále jen žadatel), posoudila krajská hygienická stanice, věcně a místně příslušná podle § 82 odst. 1, 2 písm. i) zákona č. 258/2000 Sb., o ochraně veřejného zdraví a o změně některých souvisejících zákonů, ve znění pozdějších předpisů (dále jen „zákon č. 258/2000 Sb.“), jako dotčený správní úřad ve smyslu § 77 odst. 1 a § 94 odst. 1 zákona č. 258/2000 Sb., v souladu s § 4 odst. 2 písm. a) zákona č. 183/2006 Sb., o územním plánování a stavebním řádu (stavební zákon), ve znění pozdějších předpisů (dále jen „zákon č. 183/2006 Sb.“), předloženou projektovou dokumentaci.

Po zhodnocení souladu předložené projektové dokumentace dotýkající se zájmů chráněných orgánem ochrany veřejného zdraví s požadavky stanovenými v zákoně č. 258/2000 Sb., a v souladu s požadavky příslušného prováděcího předpisu, kterým je nařízení vlády č. 272/2011 Sb. o ochraně zdraví před nepříznivými účinky hluku a vibrací, ve znění pozdějších předpisů, vydává krajská hygienická stanice dle § 4 odst. 2 písm. a) zákona č. 183/2006 Sb., toto

závazné stanovisko:

S projektovou dokumentací „**Rekonstrukce mostu v km 3,040 trati Ústí n. L. – Střekov – Ústí n. L. západ**“ orgán ochrany veřejného zdraví

s o u h l a s í .**Odůvodnění:**

V souladu s § 149 odst. 1 zákona č. 500/2004 Sb., správní řád, ve znění pozdějších předpisů krajská hygienická stanice k věci uvádí, že předložená projektová dokumentace byla ze strany krajské hygienické stanice hodnocena pouze v rozsahu věcné působnosti orgánu ochrany veřejného zdraví. Předmětem projektové dokumentace je rekonstrukce mostu na dvojkolejně elektrifikované celostátní trati v TÚ 1003 „Ústí nad Labem-Střekov (mimo) - Ústí nad Labem západ (mimo). Předmětný most se nachází v ev. km 3,040, v obvodu stanice Ústí nad Labem západ a převádí pouze kolej č. 1. Trať je v místě mostu vedena na náspu. V rámci stavby dojde k nahrazení nosné konstrukce mostu novou konstrukcí, na rekonstruované spodní stavbě, včetně souvisejících prací na dotčené technické infrastruktuře.

Při vydání tohoto závazného stanoviska vycházel orgán ochrany veřejného zdraví z podkladů, kterými jsou následující dokumenty:

- podání ze dne 3.5.2022
- projektová dokumentace „Rekonstrukce mostu v km 3,040 trati Ústí n. L. – Střekov – Ústí n. L. západ“ – vrácena při zaslání závazného stanoviska

Vzhledem k tomu, že předložená dokumentace v podstatných bodech vyhovuje požadavkům předpisů v oblasti ochrany veřejného zdraví, bylo možno vyslovit s předloženým návrhem souhlas.

Krajská hygienická stanice
Ústeckého kraje
se sídlem v Ústí nad Labem
oddělení hygieny obecné a komunální
Moskevská 15
400 01 Ústí nad Labem

Mgr. Jitka Lokvencová
vedoucí oddělení hygieny obecné a komunální
Krajské hygienické stanice Ústeckého kraje
se sídlem v Ústí nad Labem

Rozdělovník:

- KHS – spis
- Valbek, spol. s r.o., Středisko Praha V Olšinkách 2300/75, 100 00 Praha 10 - Strašnice



HZSUX009XZT7

18

**Hasičský záchranný sbor Ústeckého kraje****Územní odbor Ústí nad Labem**

Masarykova 342/380, 400 10 Ústí nad Labem

Č. j.: HSUL- 2453-2/ÚL-2022
Datum: 2. 5. 2022
Vyřizuje: nprap. Michaela Fialová
por. Ing. Tomáš Petr
Tel.: 950 431 283
E-mail: michaela.fialova@ulk.izscr.cz

Adresát:
Valbek, spol. s.r.o. středisko Ústí
nad Labem
Děčínská 717/21
400 03 Ústí nad Labem 3

**SDĚLENÍ
DOTČENÉHO ORGÁNU NA ÚSEKU POŽÁRNÍ OCHRANY****Název stavby:**

Rekonstrukce mostu v km 3,040 trati Ústí nad Labem-Střekov - Ústí nad Labem západ

Místo stavby:

Železniční trať č. 072 Lysá nad Labem – Všetaty – Mělník – Ústí nad Labem západ

Stavebník:Správa železnic, státní organizace, IČO 70994234,
Dlážděná 1003/7, Nové Město, 110 00 Praha 1**Předložená dokumentace:**dokumentace pro vydání společného povolení
vypracoval: *Ing. Radek Navrátil*,
ověřil: *Ing. Aleš Sršeň, ČKAIT 0012526*
datum: 01/2022

Dne 29. 04. 2022 byla Hasičskému záchrannému sboru Ústeckého kraje (dále jen „HZS ULK“) doručena Vaše žádost o vydání závazného stanoviska k výše uvedené dokumentaci. Z předložené dokumentace vyplývá, že se jedná o rekonstrukci mostu, umístěnou v katastrálním území Ústí nad Labem.

HZS ULK k Vaší žádosti sděluje, že se jedná o dokumentaci stavby, u které se v souladu s ustanovením § 40 odst. 1 zákona č. 133/1985 Sb., o požární ochraně, ve znění pozdějších předpisů (dále jen „zákon o požární ochraně“), nevykonává státní požární dozor a HZS ULK není dotčeným orgánem na úseku požární ochrany.

Odůvodnění: Výše uvedenou stavbu lze zařadit mezi stavby, které podle § 39 odst. 1 písm. a) zákona o požární ochraně nepředstavují zvláštní nebezpečí a HZS ULK v souladu s § 40 odst. 1 zákona o požární ochraně nevykonává u těchto staveb státní požární dozor formou posuzování předložené projektové dokumentace a není v tomto případě dotčeným orgánem na úseku požární ochrany.

plk. Ing. Jiří Vlček
rada
ředitel Územního odboru Ústí nad Labem
HZS Ústeckého kraje

podepsáno elektronicky



Pomáhat a chránit

Krajské Ředitelství policie Ústeckého kraje
DOPRAVNÍ INSPEKTORÁT ÚSTÍ NAD LABEM

PCR04ETRpo93691679



Č.j. KRPU-84956-3/ČJ-2022-041006

Ústí nad Labem 14.06. 2022

Počet listů : 1

Přílohy : 1

Valbek, spol. s r.o., středisko Praha
V Olšínách 2300/75
110 00 Praha 10

Dopravní opatření pro omezení provozu v ul.Střelecká-sil.II/613 v Ústí n.L. z důvodu realizace stavby „Rekonstrukce mostu v km 3,040 trati Ústín.L.-Střekov – Ústí n.L.-západ – doplnění DIO

Dopravní inspektorát Ústí nad Labem Krajského ředitelství policie Ústeckého kraje vykonávající státní správu ve věcech bezpečnosti a plynulosti provozu na pozemních komunikacích Vám na základě doplnění dopravních opatření dle našich připomínek ve výše uvedené věci dle ustanovení § 1 zákona č.12/1997 Sb o bezpečnosti provozu v platném znění sděluje následující

s t a n o v i s k o :

Tímto předběžně **souhlasíme** s návrhem části dopravních opatření pro omezení provozu v ulici Střelecká-sil.II/613 v Ústí n.L. z důvodu realizace stavby „Rekonstrukce mostu v km 3,040 trati Ústín.L.-Střekov – Ústí n.L.-západ s těmito připomínkami :

- 1) Tímto předběžně **souhlasíme** s návrhem dopravních opatření pro krátkodobé a dlouhodobé pracovní místo dle přiložené situace - příloha
- 2) Návrh dopravních opatření pro krátkodobou **úplnou uzavírku** v rámci této stavby nelze posoudit, dle návrhu bude předložen až zhotovitelem dopravního značení. V této věci požadujeme předložit k odsouhlasení návrh konkrétního DZ, a to pro samotné uzavření komunikace (Z2, B1, VS1), informativní DZ pro tuto uzavírku (IP10a, IP10b, IP22, IS11a,b,c). U obchozí trasy pro chodce a cyklisty návrh DZ pro jejich navedení příslušným směrem
- 3) Tento předběžný souhlas není tedy vydáván pro potřeby povolení zvláštního užívání komunikace, ani pro povolení uzavírky komunikace, příp. stanovení přechodného DZ z důvodu realizace této stavby. Vyjádření pro silniční správní úřad bude vydáno až po předložení celkového dopravně inženýrského opatření

Vyřizuje komisař Ing.Pokorný

komisař Ing.KOČÁREK Karol
vedoucí DI Ústí n.L.

Ing.

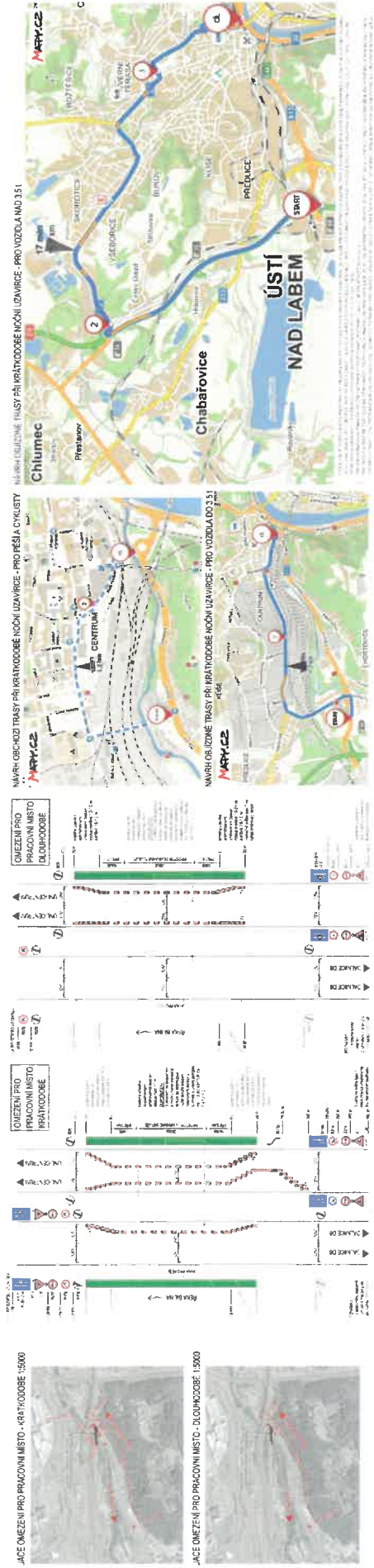
Vojtěch

Pokorný

Digitálně
podepsal Ing.
Vojtěch
Pokorný
Datum:
2022.06.14
14:28:30 +02'00'

Horova 5
40067 Ústí nad Labem

Tel.: +420 974 426 263
Fax: +420 974 427 090
Email: orulsdp@mvcv.cz





Pomáhat a chránit

Krajské Ředitelství policie Ústeckého kraje
DOPRAVNÍ INSPEKTORÁT ÚSTÍ NAD LABEM

PCR04ETRpo93909984



Č.j. KRPU-84956-1/ČJ-2022-041006

Ústí nad Labem 06.06. 2022

Počet listů : 1

Přílohy : 5

Valbek, spol. s r.o.
V Olšinkách 2300/75
100 00 Praha 10

Územní a stavební řízení stavby „Rekonstrukce mostu v km 3,040 trati Ústí n.L. – Střekov – Ústí n.L. západ“

Dopravní inspektorát Ústí nad Labem Krajského ředitelství policie Ústeckého kraje vykonávající státní správu ve věcech bezpečnosti a plynulosti provozu na pozemních komunikacích Vám na základě předložené dokumentace a místního šetření ve výše uvedené věci sděluje podle ustanovení § 1 zákona č. 12/1997 Sb. o bezpečnosti provozu v platném znění následující

z á v a z n é s t a n o v i s k o :

Na základě doplnění projektové dokumentace dle našich připomínek **souhlasíme** s vydáním územního rozhodnutí a stavebního povolení pro stavbu „*Rekonstrukce mostu v km 3,040 trati Ústí n.L. – Střekov – Ústí n.L. západ*“ za dodržení následujících podmínek :

- 1) Stavba bude realizována dle dokumentace zpracované spol. Valbek, spol. s r.o., středisko Praha, V Olšinkách 2300/75, 100 00 Praha 10 – označení (S-kód): S632000261 - příloha č.1-4
- 2) Výsledný stav po řešené rekonstrukci tohoto mostu nebude mít vliv na dopravní uspořádání komunikací pro silniční provoz a komunikaci pro chodce, které vedou pod rekonstruovaným železničním mostem
- 3) Toto stanovisko slouží pro účely příslušného silničního správního úřadu, resp. speciálního stavebního úřadu a nenahrazuje stanovisko vydané z příslušnosti hospodařit s majetkem České republiky, k jehož vydání je příslušné Krajské ředitelství Policie ČR, Odbor správy movitého majetku

Vyřizuje komisař Ing.Pokorný

komisař Ing. KOČÁREK Karol
vedoucí DI Ústí n.L.

Ing.
Vojtěch
Pokorný

Digitálně
podepsal Ing.
Vojtěch Pokorný
Datum:
2022.06.08
09:52:10 +02'00'

Horova 5
40067 Ústí nad Labem

Tel.: +420 974 426 263
Fax: +420 974 427 090
Email: orulsdp@mvcr.cz

Datum

21. 6. 2022

Váš dopis zn.

Valbek, spol. s r.o.

Petr Dvořák

V Olšinách 2300/75

100 00 Praha 10

Číslo jednací

1891/22-O32-88

Vyřizuje

Josef Urbanský

Odbor správy a rozvoje majetku | oddělení stavebních činností a rozvoje

T 725 851 837

urbanskyj@gr.cd.cz

**Souhrnné stanovisko GR ČD, a.s. k dokumentaci pro územní rozhodnutí a stavební povolení
„Rekonstrukce mostu v km 3,040 trati Ústí nad Labem - Střekov - Ústí nad Labem západ“**

Zpracování projektu stavby je zahrnuto v Plánu investiční výstavby železniční dopravní infrastruktury na rok 2022. Investorem stavby je Správa železnic, státní organizace, Stavební správa západ.

Odpovědný projektant: Valbek, spol. s r.o.

Projektová dokumentace stavby byla projednána:

- regionální správou majetku Praha – **s podmínkami**
- odborem obchodu osobní dopravy O16 – bez připomínek
- odborem provozu osobní dopravy O18 – bez připomínek

Odbor správy a rozvoje majetku nemá výhrad k předložené projektové dokumentaci, a to za předpokladu dodržení podmínek uvedených v příloženém stanovisku RSM Praha.

Toto stanovisko je platné po dobu dvou let. Všechny změny v dokumentaci musí být znovu projednány.

S pozdravem,

Ing. Pavel

Vrchota

Ing. Pavel Vrchota

ředitel odboru správy a rozvoje majetku

Digitálně podepsal Ing. Pavel
Vrchota
Datum: 2022.06.21 13:10:56 +02'00'

Příloha

Stanovisko RSM Praha, č.j. 1451/2022-RSM PHA, ze dne 16.6.2022

Adresát

ČD, a.s.
GŘ Praha, Odbor 32
Josef Urbanský
Nábřeží Ludvíka Svobody 1222/12
110 15 Praha 1
pouze elektronicky

Vyřizuje

Regionální správa majetku Praha
Technické oddělení
Denisa Čilová
T 602 100 919
Cilova@rsm.cd.cz

Číslo jednací / číslo spisu

č.j.: 1451/2022–RSM PHA
Spis č. 068/2022 – 88 UNL

Odpověď na č. j.

Datum

16. 6. 2022

Stanovisko Českých drah, a.s., Regionální správy majetku Praha k projektové dokumentaci pro vydání společného povolení a pro provádění stavby

Název stavby:	„Rekonstrukce mostu v km 3,040 trati Ústí nad Labem - Střekov – Ústí nad Labem západ“
Stupeň, č. zakázky, datum:	DUSP + PDPS, 29.3.2022
Investor / stavebník / žadatel:	Správa železnic, s.o. Dlážděná 1003/7, 110 00 Praha 1 IČO 70994234 DIČ CZ70994234
Zpracovatel dokumentace:	Valbek s.r.o. Vaňurova 505/17, 460 07 Liberec IČO 48266230 DIČ CZ48266230

Popis stavby:

Stavba se nachází v TÚ 1003 Ústí nad Labem – Střekov (mimo) – Ústí nad Labem západ (mimo) v žkm 2,714 – 3,244. Projektová dokumentace řeší rekonstrukci mostu v žkm 3,040. V rámci stavby budou odstraněny stávající nosné konstrukce, provedena sanace spodní stavby, budou zhotoveny nová rovnoběžná křídla, úložné prahy, zvěrné zdi, ložiska, nosné konstrukce v obou polích a příslušenství mostu. Dojde k úpravě svršku a spodku včetně výhybky.

Na pozemcích ČD a.s. budou řešeny dočasné zábory včetně zřízení staveniště.

Umístění stavby na pozemcích Českých drah, a.s. dle předložené projektové dokumentace:

k.ú. Ústí nad Labem

Katastrální území	Obec	Číslo LV	Číslo parc.	druh	využití	Vlastnické právo/právo hospodaření
Ústí nad Labem (ČSÚ 774871)	Ústí nad Labem	11938	4306/1	ostatní plocha	dráha	České dráhy, a.s., nábřeží Ludvíka Svobody 1222/12, Nové Město, 11000 Praha 1
Ústí nad Labem (ČSÚ 774871)	Ústí nad Labem	11938	4303/1	ostatní plocha	dráha	České dráhy, a.s., nábřeží Ludvíka Svobody 1222/12, Nové Město, 11000 Praha 1

Stanovisko:

Regionální správa majetku Praha (organizační jednotka ČD)
vydává k předložené projektové dokumentaci toto stanovisko:

1. Úvodní část

Toto vyjádření je stanoviskem RSM Praha jako správce majetku ČD, a.s. v zájmovém. **Souhrnné vyjádření Českých drah, a.s., bude vydáno Odborem správy a rozvoje majetku (O32).** Pro další komunikaci s RSM Praha žádáme uvádět vždy číslo jednací a spisové číslo tohoto stanoviska.

2. Majetkoprávní část

Pozemky určené v rámci ÚMVŽST k ponechání u ČD, a.s. nesmí být trvale dotčeny stavbou, a to ani ochrannými pásmy umísťovaných inženýrských sítí (vyjma dále konkrétně vyjmenovaných případů). Dočasné užívání jakýchkoliv nemovitostí ČD, a.s. (i pro přístupové cesty, zařízení stavenišť, stání vozidel stavby i dodavatelů stavby apod.) je možné pouze na základě uzavřené nájemní smlouvy dle aktuálně platné dohody o postupu majetkového vypořádání mezi ČD, a.s. a Správou železnic. Toto se vztahuje na všechny plochy ve vlastnictví ČD, a.s. vně stávajícího kolejiště (miněno kolejiště v majetku České republiky ve správě Správy železnic).

Upozorňujeme na nutnost smluvního zajištění potřebných pozemků v dostatečném předstihu. V případě požadavku na pronájem ploch, které jsou již pronajaty jiným subjektům, bude nová nájemní smlouva účinná od data uvolnění pozemků dosavadním nájemcem. Pozor, standardní výpovědní lhůta činí 3 měsíce, ve výjimečných případech 6 měsíců i více!!!

Všechny prostory ČD, a.s. užívané stavbou budou zajištěny v souladu s platnou legislativou (zejména dle nařízení vlády č. 591/2006 Sb., o bližších minimálních požadavcích na bezpečnost a ochranu zdraví při práci na staveništích a zákona č. 266/1994 Sb., o dráhách).

Upozorňujeme, že v případě zjištění užívání staveniště bez příslušného protokolárního předání pozemků ČD budeme požadovat zpětnou úhradu za neoprávněné užívání pozemku, anebo jeho části (min. 5000,-Kč za každý zjištěný případ), případně i okamžité přerušení stavebních prací do doby sjednání nápravy. Příslušná Nájemní smlouva bude uzavřena na rozsah podle odsouhlaseného záborového elaborátu (nedohodnou-li se strany z důvodů hodných zřetele jinak).

Požadujeme, aby toto stanovisko bylo jednou z příloh zadávací dokumentace pro výběr zhotovitele stavby.

RSM Praha bude po uzavření smluvního vztahu mezi Správou železnic, státní organizací a zhotovitelem stavby bezodkladně písemně (e-mailem) informována o osobě zhotovitele. (Kontaktní e-mail: Cilova@rsm.cd.cz)

2.1 Prodeje, pronájmy a věcná břemena pozemků pro potřebu realizace stavby

2.1.1. Na plochy zařízení staveniště a dočasné zábory na pozemcích ve vlastnictví ČD, a.s., dle Dohody o postupu majetkového vypořádání mezi Správou železnic, státní organizací a ČD, a.s. pro potřeby investiční výstavby, musí být uzavřena **nájemní smlouva se zhotovitelem stavby**. Minimální částka za pronájem bude činit 5 000,-Kč + DPH.

Kontaktní osoba pro pronájem majetku ČD, a.s.:

Vlasta Šlesingerová, tel. 702 209 550, e-mail: Slesingerova@rsm.cd.cz

Doklady potřebné k vyřízení Nájemní smlouvy:

1. Žádost investora (případně zmocněného zástupce) o uzavření nájemní smlouvy
2. Přesné označení stavebníka - u právnické osoby dle výpisu z obchodního rejstříku včetně sídla
- u fyzické osoby dle občanského průkazu včetně bydliště
3. Kontaktní osoby jednající ve věci uzavření nájemní smlouvy včetně jejich e-mailové adresy a telefonu
4. Plná moc (ověřenou) od stavebníka pro osobu nebo organizaci zajišťující pro stavebníka doklady pro vydání rozhodnutí drážního úřadu nebo stavebního úřadu
5. U osob jednajících za právnické osoby, které nejsou zapsané v obchodním rejstříku, platnou plnou moc
6. Snímek katastrální mapy s hranicemi a čísly pozemků s vyznačením záboru a jeho délky, případně plochy (záborový elaborát)
7. Termín záboru přesný, popř. orientační

2.2. Rozdělení stavbou dotčených pozemků ve vlastnictví ČD, a.s. dle projektu ÚMVŽST

2.2.1. Pozemek typu „A“

Katastrální území: Ústí nad Labem

- p.č. 4303/1, nájem se zhotovitelem na dočasný zábor
- p.č. 4306/1, nájem se zhotovitelem na dočasný zábor

Pro dočasný zábor pozemků ve vlastnictví ČD je uzavřena **Nájemní smlouva** mezi hlavním zhotovitelem stavby a ČD, a.s., RSM Praha.

3. Technické podmínky

3.1. Pozemky pro stavbu, včetně zařízení staveniště a přístupových cest, budou protokolárně předány **správcem panem Stanislavem Dvořákem, tel.: 724 805 798**, a to nejméně **14 dní** před zahájením stavby.

Majetek ve správě RSM Praha nesmí být stavebními pracemi bez předcházející dohody se správcem ohrožen ani nesmí být omezena jeho funkčnost.

3.2. Požadujeme přizvat správce ke kontrole pozemku s protokolárním předáním po dokončení stavebních prací. Ke dni předání musí být majetek ČD, a.s. ve správě RSM Praha uveden do původního stavu. Tento protokol není podklad ke kolaudaci stavby. **Souhlas s kolaudací stavby bude vydán referentem správy majetku Denisa Čilová, tel.: 602 100 919, e-mail: cilova@rsm.cd.cz na základě souhlasu správce a splnění majetkoprávních podmínek výše uvedených.**

3.3. Upozorňujeme na změnu vlastníka pozemků p.č. 5307/48, 5307/58 a 5307/124 k.ú. Ústí nad Labem. Pozemky byly prodány Ústeckému kraji, Velká Hradební 3118/48, 400 01 Ústí nad Labem.

- 3.4. **Souhlas vlastníka podle Hlavy VII, §184a Stavebního zákona bude vydán Odborem správy a rozvoje majetku (O32) Generálního ředitelství ČD, a.s.**

4. Ostatní podmínky

4.1. Bude dodržena veškerá platná legislativa na ochranu životního prostředí, stavební činností nedojde ke znečištění pozemků v majetku ČD, a.s. Po ukončení veškerých prací musí být pozemky předány uklizené.

- 4.2. Odpady budou likvidovány dle zákona č. 541/2020 Sb., v platném znění a na náklady stavebníka. Po dokončení veškerých stavebních prací musí být pozemky náležitě upraveny, odpad a přebytečný materiál odvezen. Pokud dojde ke kontaminaci pozemků ropnými deriváty v průběhu stavby, provede investor na vlastní náklady okamžitou dekontaminaci.

4.3. Před zahájením kácení zeleně na pozemcích ve vl. ČD, a.s. musí být předem kontaktován **ekolog RSM Praha Petra Viletová, tel.: 601 130 663**. Zeleň, která bude ponechána, bude chráněna dle standardu SPPK A01 002 - ochrana dřevin při stavební činnosti – zejména ustanovení o ochraně kořenového systému dřevin. Souhlas s kácením dřevin v rozsahu doložené projektové dokumentace bude vydán ekologem RSM Praha na základě samostatné žádosti s doložením dendrologického průzkumu, který musí obsahovat **specifikaci dřevin** (druhy, popřípadě rody dřevin, **jejich počet a obvod kmene ve výšce 130 cm nad zemí; pro zásah do zapojených porostů dřevin lze namísto počtu kácených dřevin uvést výměru plochy s uvedením druhového, popřípadě rodového zastoupení dřevin a specifikaci zásahu**), **situační zakres jednotlivých dřevin a návrh vyrovnaní majetkoprávních vztahů mezi ČD a investorem v souvislosti se zásahem do dřevin včetně užívání dotčených pozemků ve vlastnictví ČD a Dohody o podmínkách realizace stavby.**

5. Závěrečná část

Toto stanovisko se týká stavby pouze v rozsahu dle předložené PD a je **platné po dobu dvou let pouze v případě splnění lhůt uvedených ve stanovisku**. Změny a doplňky musí být znovu projednány s RSM Praha.

Při geodetickém zaměření plánované, resp. dokončené stavby striktně požadujeme účast geodeta ČD, a.s., kontaktní osoba pro Ústí nad Labem Ing. Suknarovská, tel.: 721 981 407. **Geometrický plán dokončené stavby na pozemcích ve vl. ČD, a.s. nesmí být zapsán bez souhlasu vlastníka pozemku!**

Jako účastník správního řízení žádáme, aby výše uvedené podmínky tohoto stanoviska byly stavebníkovi zapracovány do příslušného rozhodnutí jako nezbytně závazné, nebo souhrnně v jedné z jeho podmínek a uvedením čísla jednacího a data vydání.

Příslušný stavební úřad žádáme o zaslání všech povolení a vyjádření týkající se dané stavby na adresu ČD, a.s., RSM Praha, Prvního pluku 81/2a, 130 00, Praha 3, popř. prostřednictvím datové zprávy.

Toto stanovisko nenahrazuje stanoviska jiných OJ/VJ ČD, a.s.

• S pozdravem

Ing. Zdeněk Sedláček, DBA
ředitel Regionální správy majetku Praha



Dvořák Petr

Od: Marketa Vanurova <Vanurova@gr.cd.cz>
Odesláno: úterý 24. května 2022 14:14
Komu: Dvořák Petr,
Předmět: Odp: zásilka služby Úschovna.cz

Dobrý den,

posílám stanovisko za SVOD Bohemia:

K zaslané dokumentaci stavby "Rekonstrukce mostu v km 3,040 trati Ústí nad Labem - Střekov - Ústí nad Labem západ" nemáme žádné připomínky.

Přeji hezký den.

Ing. Markéta Vaňurová

specialista infrastrukturních projektů



SVAZ OSOBNÍCH
železničních dopravců

České dráhy, a.s., Generální ředitelství

Odbor obchodu osobní dopravy | Oddělení koncepce osobní dopravy
 nábreží Ludvíka Svobody 1222/12, 110 15 Praha 1
 M: +420 725 224 943
 E: vanurova@gr.cd.cz, www.cd.cz

Od: "petr.dvorak@valbek.cz" <petr.dvorak@valbek.cz>
 Komu: stavby@svodbohemia.cz
 Datum: 03.05.2022 11:57
 Předmět: zásilka služby Úschovna.cz



úschovna.cz

petr.dvorak@valbek.cz Vám zasílá zasilku

[stáhnout zasilku](#)

vzkaz od Věc: Stavba "Rekonstrukce mostu v km 3,040
 odesílatele trati Ústí nad Labem - Střekov - Ústí nad Labem
 západ", DUSP + PDPS

Žádost o vyjádření k připravované stavbě

Vážení,



Valbek, spol. s r.o.
Vaňurova 505/17
Liberec
460 07 LIBEREC III-JEŘÁB

NAŠE ZNAČKA
001126304426

VYŘIZUJE / LINKA
Radek Kotrba / 800 850 860

MÍSTO ODESLÁNÍ / DNE
Plzeň 7. 6. 2022

Vyjádření k žádosti o souhlas s činností a/nebo s umístěním stavby v ochranném pásmu zařízení distribuční soustavy

Vážená paní, vážený pane,

dovolte nám, abychom reagovali na Vaši žádost ze dne 3. 6. 2022, ve které nás žádáte o souhlas s činností a/nebo umístěním stavby v blízkosti zařízení distribuční soustavy, resp. v ochranném pásmu zařízení distribuční soustavy (dále jen „zařízení“) v majetku společnosti ČEZ Distribuce, a. s.

Stavba a/nebo s ní související činnost na pozemku parcelní číslo 4278/1 + PD v katastrálním území Ústí nad Labem vedená pod názvem „rekonstrukce mostu v km 3,040 trati Ústí nad Labem - Střekov-Ústí nad Labem západ“ se nachází v blízkosti zařízení distribuční soustavy, resp. zasahuje do ochranného pásma zařízení **kabelového vedení nn** v majetku provozovatele distribuční soustavy společnosti ČEZ Distribuce, a. s.

Jménem společnosti ČEZ Distribuce, a. s., Vám sdělujeme, že udělujeme souhlas s činností a/nebo umístěním stavby v blízkosti zařízení distribuční soustavy, resp. v ochranném pásmu předmětného zařízení.

Toto vyjádření pozbývá platnosti, nebude-li činnost a/nebo stavba zahájena do 1 roku od udělení souhlasu.

Platnost tohoto souhlasu je vázána na dodržení následujících podmínek:

1. Rekonstrukce mostu musí být řešena tak, že bude respektovat ochranné pásmo kabelového vedení NN (ul. Střelecká). V prostoru rekonstrukce a případných doplňkových staveb musí být zachovány hloubky a krytí stávajících kabelů NN a dodrženy podmínky pro jeho uložení podle platných ČSN a PNE.
2. Podmínkou pro zahájení činnosti v blízkosti zařízení distribuční soustavy, resp. v ochranném pásmu je platné sdělení o existenci zařízení v majetku společnosti ČEZ Distribuce, a. s., pro výše uvedené zájmové území, které získáte prostřednictvím Geoportálu (geoportal.cezdistribuce.cz), při dodržení podmínek uvedených ve sdělení a v tomto vyjádření.
3. Místa křížení a souběhy ostatních zařízení a staveb se zařízeními energetickými, komunikačními sítěmi pro elektronickou komunikaci nebo zařízeními technické infrastruktury musí být vyprojektovány a provedeny v souladu s platnými normami a předpisy, zejména s ČSN 33 2000-5-52, ČSN EN 50110-1, ČSN EN 50341-1, ČSN 73 6005 a PNE 33 0000-6, PNE 33 3301, PNE 34 1050.
4. V případě nadzemního vedení nn budou pro stavby a konstrukce dodrženy odstupové vzdálenosti uvedené v PNE 33 3302 a hranu výkopu doporučujeme při realizaci stavby umístit min. 1 m od základové části podpěrného bodu.
5. Při realizaci stavby a/nebo provádění související činnosti nesmí dojít v žádném případě k nebezpečnému

přiblížení osob, věcí, zařízení nebo mechanismů a strojů k živým částem pod napětím, tj. musí být dodržena minimální vzdálenost 1 m od živých částí zařízení nn, 2 m od vedení vn a 3 m od vedení vvn dle PNE 33 0000-6 s vazbou na ČSN EN 50110-1, pokud není větší vzdálenost stanovena v jiném předpisu (např. ČSN ISO 12480-1). V případě, že nebude možné tuto vzdálenost dodržet, je žadatel povinen požádat o vypnutí předmětného elektrického zařízení, případně o dočasné zaizolování vodičů nn.

6. Pracovníci provádějící práce budou prokazatelně poučeni o nebezpečí, které hrozí při nedodržení bezpečnostních předpisů. S ohledem na provádění prací v blízkosti zařízení distribuční soustavy, resp. v ochranném pásmu upozorňujeme na možnost nebezpečných vlivů od elektrického zařízení. Opatření proti těmto vlivům je na straně žadatele, dodavatele prací nebo jimi pověřených osobách. ČEZ Distribuce, a. s., nepřevzme žádnou zodpovědnost za případné škody, které vzniknou následkem poruchy nebo havárie elektrického zařízení za nepředvídaných okolností nebo nedodržením výše uvedených podmínek.
7. Stavbou nebude narušeno stávající uzemnění nadzemního vedení ani statika podpěrných bodů. Nebude-li možné toto dodržet je nutné situaci řešit formou přeložky zařízení distribuční soustavy ve smyslu § 47 zákona č. 458/2000 Sb., v platném znění.
8. V případě činnosti a/nebo stavby v blízkosti elektrického vedení, resp. v ochranném pásmu bude dotčený prostor ze všech stran možného přístupu/vjezdu po celou dobu realizace viditelně označen výstražnou cedulí.
9. Umístěním stavby nesmí dojít ke ztížení přístupu našich pracovníků a pracovníků námi pověřených firem k zařízení v majetku společnosti ČEZ Distribuce, a. s. Při případné úpravě povrchu nesmí dojít ke změně výškové nivelity země oproti současnému stavu.
10. Musí být dodrženy Podmínky pro práce v ochranných pásmech zařízení, které jsou v platném znění k dispozici na www.cezdistribuce.cz, popř. jsou součástí vydaného sdělení o existenci zařízení v majetku společnosti ČEZ Distribuce, a. s.
11. Dojde-li k obnažení podzemního vedení nebo k poškození energetického zařízení, sítě pro elektronickou komunikaci nebo zařízení se sítí pro elektronickou komunikaci související nebo zařízení technické infrastruktury ve vlastnictví ČEZ Distribuce, a. s., nahláste nám prosím tuto skutečnost bezodkladně jako poruchu na bezplatnou linku 800 850 860. Poškození nebo mimořádné události způsobené na zařízení žadatelem, dodavatelem prací nebo jimi pověřenými osobami budou opraveny na náklady viníka. Zahrnutí obnažených, případně poškozených částí podzemního vedení může být provedeno pouze po souhlasu vydaném společností ČEZ Distribuce, a. s.
12. Toto vyjádření se nevztahuje na zařízení v majetku společností ČEZ ICT Services, a. s., a Telco Pro Services, a. s.

Provozovatel distribuční soustavy si vyhrazuje právo odvolat souhlas kdykoli, zjistí-li, že podmínky stanovené v tomto vyjádření nejsou dodrženy. Pokud zjištěné nedostatky nebyly odstraněny ani na základě písemné výzvy ve stanoveném termínu, je žadatel povinen uvést ochranné pásmo do původního stavu a zdržet se provozování jakékoli činnosti, kterou zákon výslovně zakazuje.

S pozdravem

Miroslav Hajný Dis.
Vedoucí oddělení Regionální péče
ČEZ Distribuce, a. s.





ŽADATEL

Valbek, spol. s r. o.

NAŠE ZNAČKA
0700559234

VYŘIZUJE / LINKA

VYŘÍZENO DNE
30.05.2022**Sdělení o existenci komunikačního vedení společnosti ČEZ ICT Services, a. s.****Název akce: Rekonstrukce mostu v km 3,040 trati Ústí nad Labem - Střekov - Ústí nad Labem západ****Účel: Informativní**

Vážený zákazníku,
dovolujeme si reagovat na Vaši žádost číslo 0700559234 ze dne 30.05.2022, která se týkala sdělení o existenci komunikačního zařízení na Vámi určeném zájmovém území.

Dle vědomí společnosti ČEZ ICT Services, a. s., se na Vámi vymezeném zájmovém území:
nenachází komunikační zařízení v majetku společnosti ČEZ ICT Services, a. s.

Zároveň si Vás dovoluujeme upozornit, že není vyloučeno, že se ve Vámi vymezeném zájmovém území nachází jiné zařízení, které není v majetku společnosti ČEZ ICT Services, a. s.

Toto sdělení je platné do 30.05.2023.

V souvislosti s výše uvedeným si Vás dovoluujeme upozornit, že sdělení o existenci či neexistenci sítí představuje skutečnosti tvořící obchodní tajemství společnosti ČEZ ICT Services, a. s. Poskytnuté informace jsou dále také důvěrnými informacemi společnosti ČEZ ICT Services, a. s. Z výše uvedených důvodů si Vás proto společnost ČEZ ICT Services, a. s., dovoluje upozornit, že s poskytnutými informacemi je potřeba nakládat dle platných právních předpisů, v opačném případě se vystavujete postihu ve smyslu platné právní úpravy. V této souvislosti si Vás dovoluujeme rovněž upozornit, že požadované informace nesmí být předány, sděleny, využity, zpřístupněny, či jiným způsobem postoupeny na jakoukoli třetí osobu bez předchozího prokazatelného souhlasu společnosti ČEZ ICT Services, a. s. Informace o existenci sítí mohou být využity pouze pro účel, pro který byly vyžádány.

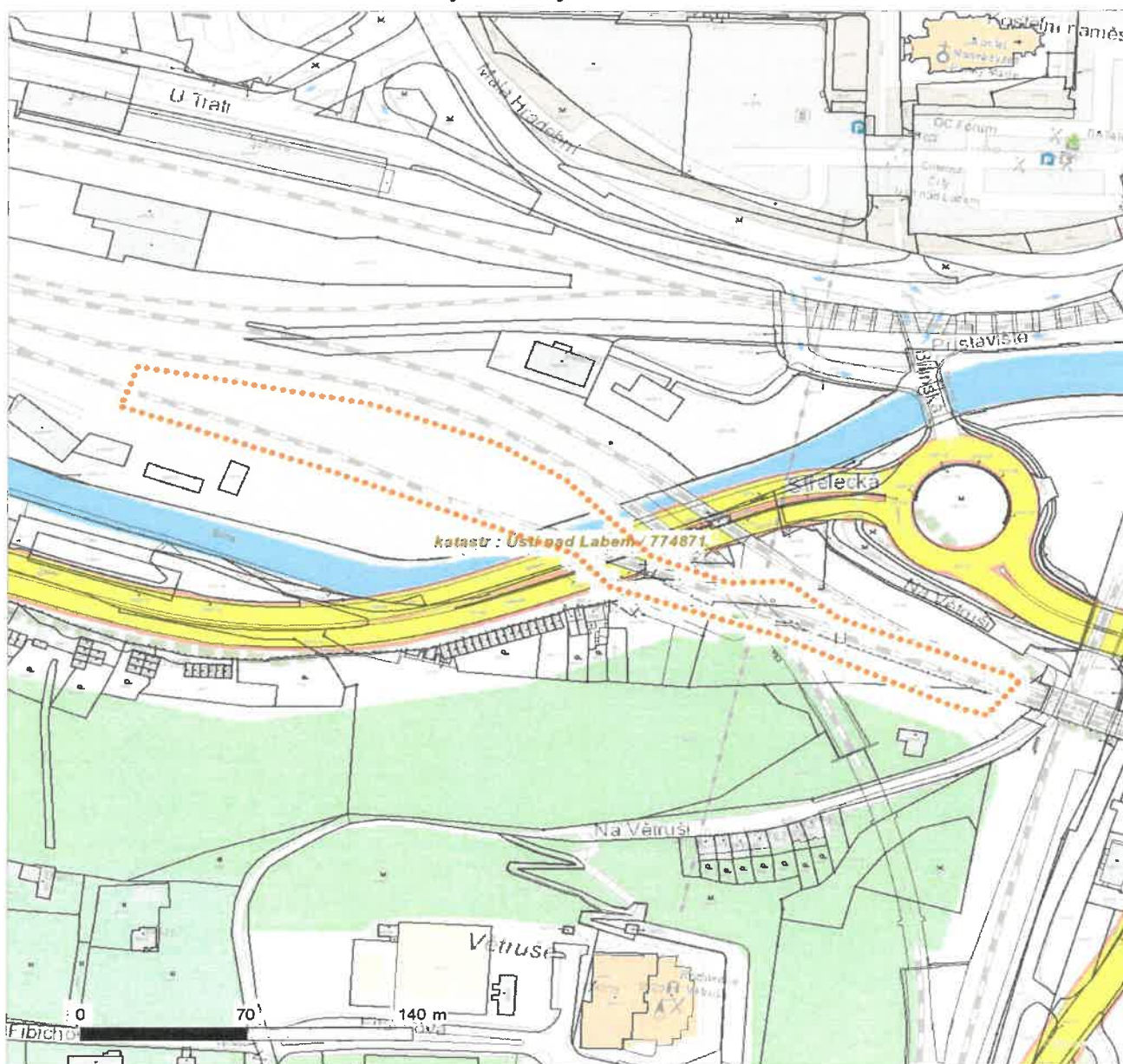
ČEZ ICT Services, a. s.Praha, Praha 4
Duhová 1531/3
PSČ 140 53
IČ: 26470411**Přílohy**

Situační výkres zájmového území


Platí pouze se sdělením číslo 0700559234.

Zakreslené polohy zařízení v příloze jsou pouze informativní.

Situační výkres zájmového území



LEGENDA

- | | |
|---|---|
|  Nadzemní optické vedení |  Radioreléový spoj vzduch |
|  Podzemní optické vedení |  Zájmové území |
|  Nadzemní metalické vedení |  Hranice katastrálního území |
|  Podzemní metalické vedení | |



Valbek, spol. s r. o.
středisko Praha
V olšínách 2300/75
100 00 Praha 10 - Strašnice

VAS DOPIS ZNACKY / ZE DNE	NASE ZNACKA	VYRIZUJE / LINKA	MISTO ODESLANI / DNE
/	email	Novák/910 70 70 70	Děčín/29.7.2022

Věc: **Vyjádření pro akci: "Rekonstrukce mostu v km 3,040 trati Ústí nad Labem - Střekov - Ústí nad Labem západ", DUSP."**

Vážený zákazníku,

S Vámi dodanou projektovou dokumentací souhlasíme. Sdělovací vedení je ve správě **Telco Pro Services, a.s. , Zbrojnická 16, 405 02 Děčín IV.**

Případnou překládku sdělovacího vedení zajistí na základě smlouvy o dílo (překládce) mezi investorem a správcem vedení **Telco Pro Services, a. s. , Zbrojnická 16, 405 02 Děčín IV.**

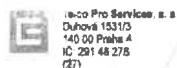
Prosíme o sdělení přibližného termínu zahájení přeložky inženýrských sítí.

V příloze zasíláme podmínky pro provádění výkopových prací v blízkosti podzemních zařízení Telco Pro Services, a. s.

Toto vyjádření je platné 1 rok od data vydání.

S pozdravem

Tomáš Novák
Telco Pro Services, a. s.
oddělení Sdělovací vedení



Telco Pro Services, a. s.

Duhová 1531/3, 140 00 Praha 4 | tel.: 841 842 843, e-mail: servicedesk@cez.cz,
www.telcoproservices.cz | IČ: 29148278, DIČ: CZ29148278 | zapsána v obchodním rejstříku
vedeném Městským soudem v Praze, oddíl B, vložka 18830

**Podmínky pro provádění zemních prací v blízkosti komunikačního vedení společnosti Telco Pro Services, a. s.**

Stavebník zajistí ochranu zařízení společnosti Telco Pro Services, a. s. v rozsahu daném zákonem č.127/2005 Sb., příslušnými ČSN a těmito podmínkami tak, aby během stavební činnosti ani jejím následkem nedošlo k jeho poškození. V této souvislosti odpovídá za škody jak na zařízení společnosti Telco Pro Services, a. s., tak za škody vzniklé na zdraví a majetku třetím osobám. Ochranu bezporuchového provozu zařízení společnosti Telco Pro Services, a. s. během stavby i po jejím dokončení zajistí sám nebo u svých dodavatelů zejména tím, že u **podzemního komunikačního vedení**:

- a) Před zahájením zemních prací je povinností stavebníka objednat vytýčení přesné polohy podzemního komunikačního vedení nebo zařízení na staveništi u Telco Pro Services, a. s. 15 dnů předem na e-mail: geoportal.telcoproservices@cez.cz nebo linku t.č. 910 70 70 70.
- b) Po vytýčení podzemního telekomunikačního vedení bude pracovníkem provádějící vytýčení, vydán „Protokol o vytýčení“, jehož součástí je „Souhlas s činností v ochranném pásmu podzemního komunikačního vedení“. Osoba, která protokol přebírá, prokazatelně seznámí pracovníky provádějící činnost v ochranném pásmu podzemního komunikačního vedení s jeho vyznačenou polohou. Ochranné pásmo podzemního komunikačního vedení je 1,0 m po stranách krajního vedení.
- c) Při zemních pracích nutno upozornit na zvýšenou opatrnost v místech střetu s podzemním komunikačním vedením, nebude použito mechanismů (hlubičů, bagrů apod.) v prostoru 1,0 m po stranách krajního vedení.
- d) Řádně zabezpečit odkryté podzemní komunikační vedení při práci i proti poškození nepovolanou osobou.
- e) Podkopané kabely budou podloženy ve vzdálenosti 1,5m a zemina pod podložení musí být řádně upěchována. Pro zavěšení kabelu nebude použito sousedních kabelů nebo potrubí. Kabelové spojky budou uloženy vodorovně na můstku. Při práci s vysazováním a podkládáním kabelů zajistí přítomnost odpovědného pracovníka přes společnost Telco Pro Services, a. s.
- f) **Každé poškození podzemního komunikačního vedení okamžitě ohlásit Telco Pro Services, a. s. na e-mail: geoportal.telcoproservices@cez.cz nebo linku t.č. 910 70 70 70.**
- g) Před zakrytím obnaženého kabelu vyzve Telco Pro Services, a. s. ke kontrole, zda vedení nebylo při provádění prací viditelně poškozeno, a zda je v původní poloze. O souhlasu Telco Pro Services, a. s., bude proveden zápis do stavebního deníku firmy provádějící stavbu.
- h) Na vytýčenou trasu podzemního komunikačního vedení nebude uskládován stavební materiál, zemina a nebude prováděna žádná činnost, která by znesnadňovala přístup ke kabelovému vedení nebo ohrožovala plynulost a bezpečnost jeho provozu. Přejezdy podzemního komunikačního vedení těžkými vozidly a mechanismy musí být upraveny podle pokynů pracovníka, kterého zajistí Telco Pro Services, a. s.
- i) Při poškození podzemního komunikačního vedení Telco Pro Services, a. s. (i při dodatečném zjištění) bude požadována náhrada, včetně souvisejících škod v plné výši.
- j) Předat ke schválení realizační dokumentaci stavby v místě přiblížení s podzemním komunikačním vedením před započítím stavebních prací.
- k) Stavebník prokazatelně nahlásí ukončení stavby Telco Pro Services, a. s.

U nadzemního komunikačního vedení:

- a) Stavba bude situována tak, aby každá její část včetně dočasných zařízení byla vzdálena nejméně 1,5m od osy nadzemního komunikačního vedení.
- b) Do vzdálenosti 1,5m od osy nadzemního komunikačního vedení nebudou používány mechanismy ohrožující provoz vedení, skladován materiál, zemina, prováděny postřiky nebo jiná činnost, která by mohla ohrozit provoz vedení nebo jiného zařízení Telco Pro Services, a. s.
- c) Každé poškození nadzemního komunikačního vedení okamžitě ohlásit Telco Pro Services, a. s. na e-mail: geoportal.telcoproservices@cez.cz nebo linku t.č. 910 70 70 70.
- d) Při poškození nadzemního komunikačního vedení Telco Pro Services, a. s. (i při dodatečném zjištění) bude požadována náhrada, včetně souvisejících škod v plné výši.
- e) Stavebník prokazatelně nahlásí ukončení stavby Telco Pro Services, a. s.
- f) Ochranné pásmo nadzemního komunikačního vedení je vedení je 1,0 m po stranách krajního vedení.

naše značka
5002625899
vyřizuje
Jaroslav Kápička
datum
30.05.2022

Valbek, spol. s r.o.
Vaňurova 505/17
46007 Liberec

Věc:

Rekonstrukce mostu v km 3,040 trati Ústí nad Labem - Střekov - Ústí nad Labem západ

K.ú. - p.č.: Ústí nad Labem

Stavebník: Správa železnic, státní organizace, Dlážďená 1003/7, 11000 Praha

Účel stanoviska: Povolení stavby - stavební režim (ÚR+SP)

GasNet, s.r.o., jako provozovatel distribuční soustavy (PDS) a technické infrastruktury, zastoupený GasNet Služby, s.r.o., vydává toto stanovisko:

V zájmovém území vyznačeném v příloze tohoto stanoviska, nejsou umístěna žádná provozovaná plynárenská zařízení a plynovodní přípojky ve vlastnictví nebo správě GasNet, s.r.o.. Mohou se zde nacházet plynárenská zařízení jiných vlastníků či správců, případně i dlouhodobě nefunkční/neprovozovaná plynárenská zařízení bez dostupných informací o jejich poloze a vlastnictví.

V rozsahu území vyznačeného v příloze souhlasíme s povolením stavby dle zákona 183/2006 Sb. ve znění pozdějších předpisů např. s vydáním územního rozhodnutí, zjednodušeným územním řízením, vydáním územního souhlasu, uzavřením veřejnoprávní smlouvy, ohlášením, stavebním povolením, veřejnoprávní smlouvou o provedení stavby nebo oznámením stavebního záměru s certifikátem autorizovaného inspektora.

V případě uzavření veřejnoprávní smlouvy nebude GasNet, s.r.o. ani GasNet Služby, s.r.o., jako zmocněnec GasNet, s.r.o., účastníkem územního ani stavebního řízení a nebudou uvedeni ve třetích osobách veřejnoprávní smlouvy.

Platí pouze pro území vyznačené v příloze tohoto stanoviska a to 24 měsíců ode dne jeho vydání.

Stanovisko bylo vygenerováno na základě vaší žádosti automaticky.

V případě dotčení pozemku v majetku společnosti GasNet, s.r.o. je třeba dále projednat smluvní vztah k tomuto pozemku. Kontakt na projednání naleznete na adrese www.gasnet.cz/cs/kontaktni-system/, činnost "Smluvní vztahy - pozemky a budovy plynárenských zařízení", případně na Zákaznické lince GasNet 555 90 10 10.

GasNet Služby, s.r.o.

Plynárenská 499/1 · Zábřehovice · 602 00 Brno · T 555 90 10 10 · www.gasnet.cz

IČ: 27935311 · DIČ: CZ27935311

Zápis do obchodního rejstříku: Krajský soud v Brně, sp. zn. C 57165, dne 26. 7. 2007

Certificate of incorporation: Regional Court in Brno, ref. number C 57165, on 26th July 2007

Zákaznická linka GasNet 555 90 10 10, info@gasnet.cz, www.gasnet.cz

Za správnost a úplnost dokumentace předložené s žádostí včetně jejího souladu s platnými předpisy plně zodpovídá její zpracovatel. Stanovisko nenahrazuje případná další stanoviska k jiným částem stavby.

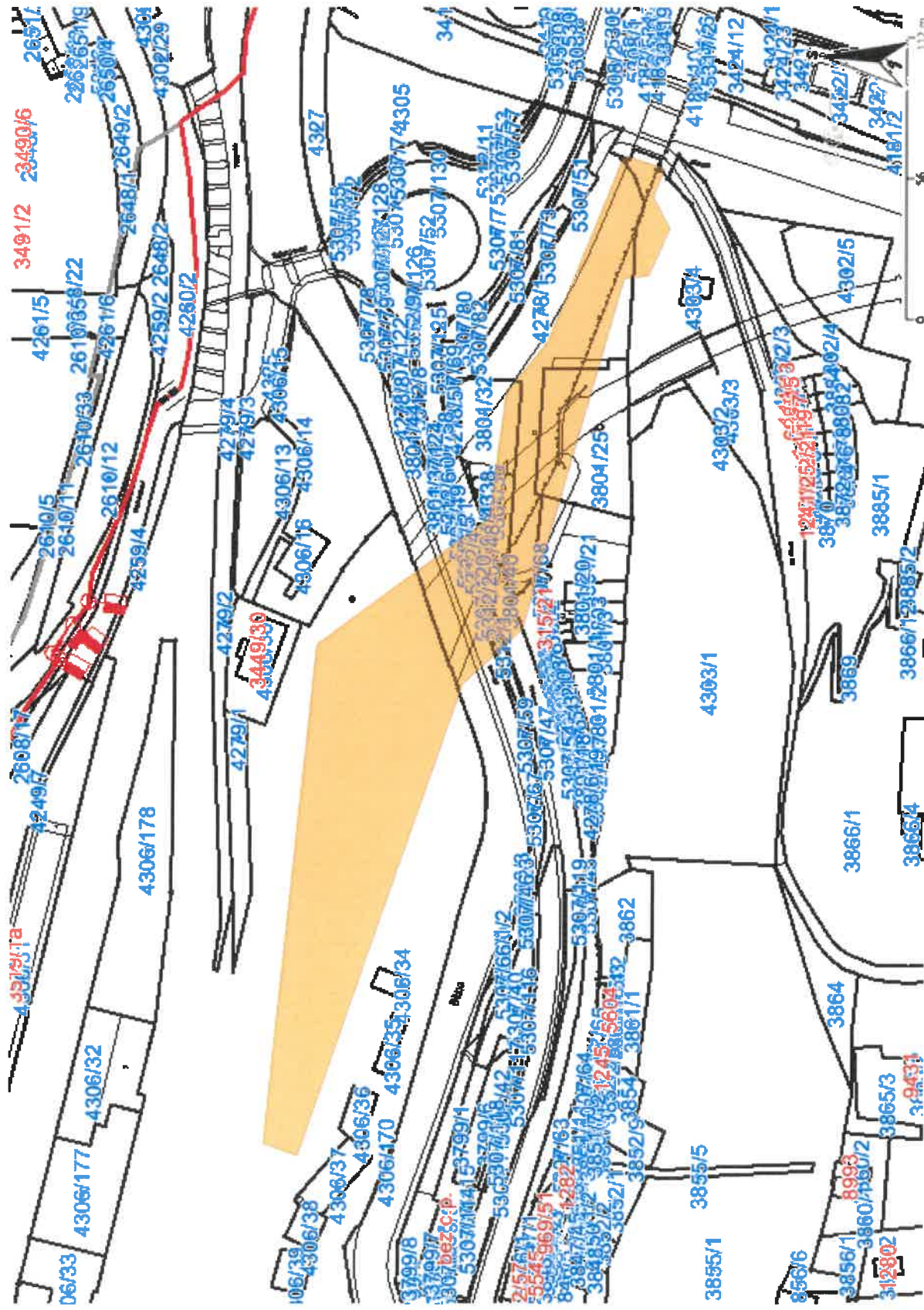
V případě další korespondence nebo jednání (např. změna stavby) uvádějte naši značku - 5002625899 a datum tohoto stanoviska. Kontakty jsou k dispozici na <https://www.gasnet.cz/cs/kontaktni-system/>.

A handwritten signature in blue ink, appearing to read 'Kápička', written over a faint circular stamp.

GasNet, s.r.o.
zastoupená společností GasNet Služby, s.r.o., IČ 27935311
Jaroslav Kápička
Vedoucí zpracování externích požadavků
Odbor zpracování externích požadavků

Přílohy: Orientační zakres plynárenského zařízení

Provozovatel DS: GasNet, s.r.o.; Stavebník: Správa železnic, státní organizace, Dílžďená 1003/7, 11000 Praha. K.ú.: Ústí nad Labem.



Legenda:

linie plynovodu	regulační stanice
NTL	
STL	
VTL	
WTL	
nefunkční	
plánovaná stavba před realizací	
ve výstavbě, neuvedeno do provozu	
ochranné zařízení	
kabel	
elektropřípojka	
kabel protikorozi ochrany	
anodové uzemnění	
stanice katodové ochrany	
pásmo vlivu anodového uzemnění SKAO	
neplynovodní zařízení (linie/ bod)	

VOYJÁDRÉNÍ O EXISTENCI SÍTĚ ELEKTRONICKÝCH KOMUNIKACÍ
společnosti CETIN a.s.
(„Vyjádření“)
A VŠEOBECNÉ PODMÍNKY OCHRANY SÍTĚ ELEKTRONICKÝCH KOMUNIKACÍ
společnosti CETIN a.s.
(„Všeobecné podmínky ochrany SEK“)

toto Vyjádření a Všeobecné podmínky ochrany SEK je vydané dle ustanovení § 101 zákona č. 127/2005 Sb., o elektronických komunikacích a o změně některých souvisejících zákonů, v platném znění („**Zákon o elektronických komunikacích**“), a dle ustanovení § 161 zákona č. 183/2006 Sb., o územním plánování a stavebním řádu, v platném znění („**Stavební zákon**“), a dle příslušných ustanovení zákona č. 89/2012 Sb., občanského zákoníku, v platném znění („**Občanský zákoník**“)

Číslo jednací: 667363/22

Číslo žádosti: 0122 871 668 („Žádost“)

Název akce („Stavba“)	Rekonstrukce mostu v km 3,040 trati Ústí nad Labem - Střekov - Ústí nad Labem západ	
Důvod vydání Vyjádření („Důvod vyjádření“)	Společné územní a stavební řízení	
Žadatel	Valbek, spol. s r.o.	
Stavebník	Správa železnic, státní organizace, Dlážďená 1003/7, Praha, 11000	
Zájmové území	Okres	Ústí nad Labem
	Obec	Ústí nad Labem
	Kat. území / č. parcely	Ústí nad Labem
Platnost Vyjádření	31. 5. 2024 („Den konce platnosti Vyjádření“)	

Žadatel Žádostí určil a vyznačil Zájmové území, jakož i určil Důvod Vyjádření.

Na základě určení a vyznačení Zájmového území Žadatelem a na základě určení Důvodu Vyjádření vydává společnost CETIN a.s. následující Vyjádření:

Dojde ke střetu se sítí elektronických komunikací (dále jen „SEK“) společnosti a.s.

- (I) Na Žadatelem určeném a vyznačeném Zájmovém území se vyskytuje SEK společnosti CETIN a.s.;
- (II) Společnost CETIN a.s. **za podmínky splnění bodu (III)** tohoto Vyjádření **souhlasí**, aby Stavebník a/nebo Žadatel, je-li Stavebníkem v Zájmovém území vyznačeném v Žádosti, provedl Stavbu a/nebo činnosti povolené příslušným správním rozhodnutím vydaným dle Stavebního zákona;
- (III) Stavebník a/nebo Žadatel, je-li Stavebníkem, je povinen
 - (i) dodržet tyto níže uvedené podmínky, které byly stanovené POS, tak jak je tento označen ve Všeobecných podmínkách ochrany SEK

Číslo jednací: 667363/22

Číslo žádosti: 0122 871 668

- V oblasti stavby se nachází naše ochranné pásmo vedení SEK, které požadujeme respektovat a chránit před poškozením. V ochranném pásmu našeho vedení nesmí dojít ke snížení, či zvýšení stávající nivelety terénu. V místě kolize stavby s naším vedením požadujeme dodržet ČSN 736005 , 736006.

V případě nutnosti překládky vedení SEK ,novou trasu přeložky zapracujte do PD stavby, tato překládka bude realizována jen naší společností (včetně vypracování PD) na náklady investora stavby, na základě uzavřené Smlouvy s vlastníkem technické infrastruktury o přeložení technické infrastruktury?. Pro uzavření této smlouvy včetně potřebných kroků k této překládce prosím kontaktujte odd. výstavby (p. Kůstka e-mail: miroslav.kustka@cetin.cz).

Veškeré práce v ochranném pásmu našeho vedení musí být prováděny pouze ručně tak, jak je požadováno ve výše uvedeném Vyjádření o existenci SEK. Vytýčení naší kabelové trasy v místě stavby, bude provedeno na základě objednávky stavebníka dodavatelem uvedeným ve Vyjádření o existenci SEK

Před záhozem a při každé kolizi stavby s naším vedením požadujeme přizvat k jeho kontrole (p. Kodýtek A. 606757131). O provedené kontrole bude naším pracovníkem proveden zápis do stavebního deníku, který bude kontrolován při kolaudačním řízení stavby.; a

(ii) řídit se Všeobecnými podmínkami ochrany SEK, které jsou nedílnou součástí Vyjádření;

- (IV) Pro případ, že bude nezbytné přeložení SEK, zajistí vždy takové přeložení SEK její vlastník, společnost CETIN a.s. Stavebník, který vyvolal překládku SEK je dle ustanovení § 104 odst. 17 Zákona o elektronických komunikacích povinen uhradit společnosti CETIN a.s. veškeré náklady na nezbytné úpravy dotčeného úseku SEK, a to na úrovni stávajícího technického řešení;

- (V) Pro účely přeložení SEK dle bodu (IV) tohoto Vyjádření je Stavebník povinen uzavřít se společností CETIN a.s. Smlouvu o realizaci překládky SEK.

Vyjádření je platné pouze pro Zájmové území určené a vyznačené Žadatelem, jakož i pro Důvod Vyjádření stanovený a určený Žadatelem v Žádosti.

Vyjádření pozbývá platnosti i) v Den konce platnosti Vyjádření, ii) změnou rozsahu Zájmového území či změnou Důvodu Vyjádření uvedeného v Žádosti a/nebo iii) jakýmkoliv porušením kterékoliv povinnosti stanovené Všeobecnými podmínkami ochrany SEK, to vše v závislosti na tom, která ze skutečností rozhodná pro pozbytí platnosti Vyjádření nastane nejdříve.

Společnost CETIN a.s. vydáním tohoto Vyjádření poskytla Žadateli pro Žadatelem určené a vyznačené Zájmové území veškeré informace o SEK dostupné společnosti CETIN a.s. ke dni podání Žádosti.

Ze strany společnosti CETIN a.s. může v některých případech docházet ke zpracování Vašich osobních údajů. Ke zpracování Vašich osobních údajů dochází vždy v souladu s platnými právními předpisy. Konkrétní zásady a podmínky zpracování osobních údajů společností CETIN a.s. jsou dostupné na stránce <https://www.cetin.cz/zasady-ochrany-osobnich-udaju>.

V případě dotazů k Vyjádření kontaktujte prosím asistenční linku 238 461 111.


Přílohami Vyjádření jsou:

- *Všeobecné podmínky ochrany SEK*
- *Informace k vytýčení SEK ve vlastnictví společnosti CETIN a.s.*
- *Situační výkres (obsahuje Zájmové území určené a vyznačené Žadatelem a výřezy účelové mapy SEK)*

Číslo jednací: 667363/22

Číslo žádosti: 0122 871 668

Vyjádření vydala společnost **CETIN a.s.** dne: 31. 5. 2022.



CETIN a.s.
Českomoravská 2510/19, Libeň
190 00 Praha 9
DIČ: CZ04084063

102

Číslo jednací: 667363/22

Číslo žádosti: 0122 871 668

VŠEOBECNÉ PODMÍNKY OCHRANY SÍTĚ ELEKTRONICKÝCH KOMUNIKACÍ společnosti CETIN a.s.

1. PLATNOST VŠEOBECNÝCH PODMÍNEK

- Tyto Všeobecné i podmínky ochrany sítě elektronických komunikací (dále jen „VPOSEK“) tvoří součást Vyjádření (jak je tento pojem definován níže v článku 2 VPOSEK).
- V případě rozporu mezi Vyjádřením a těmito VPOSEK mají přednost ustanovení Vyjádření, pokud není těmito VPOSEK stanoveno jinak.

2. DEFINICE

Níže uvedené termíny, jsou-li použity v těchto VPOSEK a uvozeny velkým písmenem, mají následující význam:

„**CETIN**“ znamená CETIN a.s. se sídlem Českomoravská 2510/19, Libeň, 190 00 Praha 9, IČO: 04084063, zapsaná v obchodním rejstříku vedeném Městským soudem v Praze pod spz. B 20623;

„**Den**“ je kalendářní den;

„**Kabelovod**“ podzemní zařízení sestávající se z tělesa Kabelovodu a kabelových komor, sloužící k zatahování kabelů a ochranných trubek;

„**Občanský zákoník**“ znamená zákon č. 89/2012 Sb., občanský zákoník, ve znění pozdějších předpisů;

„**POS**“ je zaměstnanec společnosti CETIN, pověřený ochranou sítě, Alexander Kodýtek, tel.: 606 757 131, e-mail: alexander.kodytek@cetin.cz;

„**Pracovní den**“ znamená Den, který není v České republice dnem pracovního klidu nebo státem uznaným svátkem;

„**Příslušné požadavky**“ znamená jakýkoli a každý příslušný právní předpis, vč. technických norem, nebo normativní právní akt veřejné správy či samosprávy, nebo jakékoli rozhodnutí, povolení, souhlas nebo licenci, včetně podmínek, které s ním souvisí;

„**Překládka**“ je stavba spočívající ve změně trasy vedení SEK ve vlastnictví CETIN nebo přemístění zařízení SEK ve vlastnictví CETIN; Stavebník, který Překládku vyvolal, je dle ustanovení § 104 odst. 17 Zákona o elektronických komunikacích povinen uhradit společnosti CETIN veškeré náklady na nezbytné úpravy dotčeného úseku SEK, a to na úrovni stávajícího technického řešení;

„**SEK**“ je síť elektronických komunikací ve vlastnictví CETIN;

„**Stavba**“ je stavba a/nebo činnost ve vztahu, k níž bylo vydáno Vyjádření, a je prováděna Stavebníkem a/nebo Žadatelem v souladu s Příslušnými požadavky, povolená příslušným správním rozhodnutím vydaným dle Stavebního zákona;

„**Stavebník**“ je osoba takto označená ve Vyjádření;

„**Stavební zákon**“ je zákon č. 183/2006 Sb., o územním plánování a stavebním řádu;

„**Vyjádření**“ je vyjádření o existenci sítě elektronických komunikací vydané společností CETIN dne 31. 5. 2022 pod č.j. 667363/22;

„**Zájmové území**“ je území označené Žadatelem a/nebo Stavebníkem v Žádosti;

„**Situační výkres**“ je výkres, který je přílohou Vyjádření a obsahuje Zájmové území určené a vyznačené Žadatelem v Žádosti a výřezy účelové mapy SEK;

„**Zákon o elektronických komunikacích**“ je zákon č. 127/2005 Sb., o elektronických komunikacích a o změně některých souvisejících zákonů, ve znění pozdějších předpisů;

„**Žadatel**“ je osoba takto označená ve Vyjádření.

„**Žádost**“ je žádost, kterou Žadatel a/nebo Stavebník požádal CETIN o vydání Vyjádření.

3. PLATNOST A ÚČINNOST VPOSEK

Tyto VPOSEK jsou platné a účinné Dnem odeslání Vyjádření na i) adresu elektronické pošty Stavebníka a/nebo Žadatele uvedenou v Žádosti nebo ii) adresu pro doručení prostřednictvím poštovní přepravy uvedenou Stavebníkem a/nebo Žadatelem v Žádosti.

4. OBECNÁ PRÁVA A POVINNOSTI STAVEBNÍKA A/NEBO ŽADATELE

- Stavebník, Žadatel je výslovně srozuměn s tím, že SEK je veřejně prospěšným zařízením, byla zřízena ve veřejném zájmu a je chráněna Příslušnými požadavky.
- SEK je chráněna ochranným pásmem, jehož rozsah je stanoven (a) ustanovením § 102 Zákona o elektronických komunikacích a/nebo (b) právními předpisy účinnými před Zákonom o elektronických komunikacích, není-li Příslušnými požadavky stanoveno jinak.
- Stavebník, Žadatel nebo jím pověřená třetí osoba, je povinen při provádění Stavby nebo jiných prací, při odstraňování havárií a projektování staveb, řídit se Příslušnými požadavky, správnou praxí v oboru stavebnictví a technologickými postupy a je povinen učinit veškerá nezbytná opatření vyžadovaná Příslušnými požadavky k ochraně SEK před poškozením. Povinnosti dle tohoto odstavce má Stavebník rovněž ve vztahu k SEK, které se nachází mimo Zájmové území.
- Při zjištění jakéhokoliv rozporu mezi údaji v Situačním výkresu, který je přílohou Vyjádření a skutečným stavem, je Stavebník a/nebo Žadatel povinen bez zbytečného odkladu, nejpozději Den následující po zjištění takové skutečnosti, zjištěný rozpor oznámit POS.
- Stavebník, Žadatel nebo jím pověřená třetí osoba, je povinen každé poškození či krádež SEK bezodkladně, nejpozději Den následující po zjištění takové skutečnosti, oznámit takovou skutečnost dohledovému centru společnosti CETIN na telefonní číslo +420 238 464 190.
- Bude-li Stavebník, Žadatel nebo jím pověřená třetí osoba na společnosti CETIN požadovat, aby se jako účastník správního řízení, pro jehož účely bylo toto Vyjádření vydáno, vzdala práva na odvolání proti rozhodnutí vydanému ve správním řízení, je oprávněn kontaktovat POS.

5. POVINNOSTI STAVEBNÍKA PŘI PŘÍPRAVĚ STAVBY

- Při projektování Stavby je Stavebník povinen zajistit, aby projektová dokumentace Stavby (i) zohledňovala veškeré požadavky na ochranu SEK vyplývající z Příslušných požadavků, zejména ze Zákona o elektronických komunikacích a Stavebního zákona, (ii) respektovala správnou praxi v oboru stavebnictví a technologické postupy a (iii) umožňovala, aby i po provedení a umístění Stavby dle takové projektové dokumentace byla společnost CETIN, jako vlastník SEK schopna bez jakýchkoli omezení a překážek provozovat SEK, provádět údržbu a opravy SEK.
- Nebude-li možné projektovou dokumentací zajistit některý, byť i jeden z požadavků dle předchozího odstavce (i) a/nebo umístění Stavby by mohlo způsobit, že nebude naplněn některý, byť i jeden z požadavků dle předchozího odstavce (i), vyvolá Stavebník Překládku.
- Při projektování Stavby, která se nachází nebo je u ní zamýšleno, že se bude nacházet v ochranném pásmu radiových tras společnosti CETIN a překračuje výšku 15 m nad zemským povrchem, a to včetně dočasných objektů zařízení staveniště (jeřáby, konstrukce, atd.) je Stavebník povinen písemně kontaktovat POS za účelem získání konkrétního stanoviska a podmínek k ochraně radiových tras společnosti CETIN a pro určení, zda Stavba vyvolá Překládku. Ochranné pásmo radiových tras v šíři 50m je zakresleno do situačního výkresu, který je součástí tohoto Vyjádření.

VŠEOBECNÉ PODMÍNKY OCHRANY SÍTĚ ELEKTRONICKÝCH KOMUNIKACÍ společnosti CETIN a.s.

Číslo jednací: 667363/22

Číslo žádosti: 0122 871 668

- (iv) Pokud se v Zájmovém území nachází podzemní silové vedení (NN) ve vlastnictví společnosti CETIN, je Stavebník povinen ve vztahu k projektové dokumentaci zajistit totéž, co je uvedeno pod písm (i) tohoto článku 5, přičemž platí, že Stavebník vyvolá Překládku v případech uvedených pod písm (ii) tohoto článku 5.
- (v) Stavebník je povinen při projektování Stavby, která je stavbou (a) zařízení silových elektrických sítí (VN, VVN a ZVVN) a/nebo (b) trakčních vedení, provést výpočet či posouzení rušivých vlivů na SEK, zpracovat ochranná opatření, to vše dle a v souladu s Příslušnými požadavky. Stavebník je povinen nejpozději třicet (30) Dnů před podáním žádosti o vydání příslušného správního rozhodnutí k umístění Stavby dle Stavebního zákona předat POS výpočet či posouzení rušivých vlivů na SEK a zpracovaná ochranná opatření.
- (vi) Je-li Stavba v souběhu s Kabelovodem, nebo Kabelovod kříží, je Stavebník povinen nejpozději ke Dni, ke kterému započne se zpracováním projektové dokumentace ke Stavbě, oznámit POS a projednat s POS (a) veškeré případy, kdy trajektorie podvrtní a protlaků budou vedeny ve vzdálenosti menší, než je 1,5 m od Kabelovodu a (b) jakékoliv výkopové práce, které budou nebo by mohly být vedeny v úrovni či pod úrovní Kabelovodu nebo kabelové komory.
- (vii) Je-li Stavba umístěna nebo má být umístěna v blízkosti Kabelovodu, ve vzdálenosti menší, než jsou 2 m nebo kříží-li Stavba Kabelovod ve vzdálenosti menší, než je 0,5 m nad nebo kdekoliv pod Kabelovodem, je Stavebník povinen předložit POS k posouzení zakreslení Stavby v příčných řezech, přičemž do příčného řezu je Stavebník rovněž povinen zakreslit profil kabelové komory.

6. POVINNOSTI STAVEBNÍKA PŘI PROVÁDĚNÍ STAVBY

- (i) Stavebník je před započetením jakýchkoliv zemních prací ve vztahu ke Stavbě povinen vytýčit trasu SEK na terénu dle Příslušných požadavků a dle Stavebního zákona. S vytýčenou trasou SEK je Stavebník povinen seznámit všechny osoby, které budou anebo by mohly zemní práce ve vztahu ke Stavbě provádět. V případě porušení této povinnosti bude Stavebník odpovědný společnosti CETIN za náklady a škody, které porušením této povinnosti společnosti CETIN vzniknou a je povinen je společnosti CETIN uhradit.
- (ii) Pět (5) Pracovních dní před započetením jakýchkoliv prací ve vztahu ke Stavbě je Stavebník povinen oznámit společnosti CETIN, že zahájí práce či činnosti ve vztahu ke Stavbě. Písemné oznámení dle předchozí věty zašle Stavebník na adresu elektronické pošty POS a bude obsahovat minimálně číslo jednací Vyjádření a kontaktní údaje Stavebníka.
- (iii) Stavebník je povinen zabezpečit a zajistit SEK proti mechanickému poškození, a to zpravidla dočasným umístěním silničních betonových panelů nad kabelovou trasou SEK. Do doby, než je zajištěna a zabezpečena ochrana SEK proti mechanickému poškození, není Stavebník oprávněn přejíždět vozidly nebo stavební mechanizací kabelovou trasu SEK. Při přepravě vysokých nákladů nebo při projíždění stroji, vozidly či mechanizací pod nadzemním vedením SEK je Stavebník povinen prověřit, zda výška nadzemního vedení SEK je dostatečná a umožňuje spolehlivý a bezpečný způsob přepravy nákladu či průjezdu strojů, vozidel či mechanizace.
- (iv) Při provádění zemních prací v blízkosti SEK je Stavebník povinen postupovat tak, aby nedošlo ke změně hloubky uložení nebo prostorového uspořádání SEK. V místech, kde SEK vystupuje ze země do budovy, rozváděče, na sloup apod. je Stavebník povinen vykonávat zemní práce se zvýšenou mírou opatrnosti, výkopové práce v blízkosti sloupů nadzemního vedení SEK je Stavebník povinen provádět v takové vzdálenosti od sloupu nadzemního vedení SEK,

kteřá je dostatečná k tomu, aby nedošlo nebo nemohlo dojít k narušení stability sloupu nadzemního vedení SEK. Stavebník je povinen zajistit, aby jakoukoliv jeho činností nedošlo bez souhlasu a vědomí společnosti CETIN (a) ke změně nivelety terénu, a/nebo (b) k výsadbě trvalých porostů, a/nebo (c) ke změně rozsahu a změně konstrukce zpevněných ploch. Pokud došlo k odkrytí SEK, je Stavebník povinen SEK po celou dobu odkrytí náležitě zabezpečit proti prověšení, poškození a odcizení.

- (v) Zjistí-li Stavebník kdykoliv během provádění prací ve vztahu ke Stavbě jakýkoliv rozpor mezi údaji v projektové dokumentaci a skutečností, je povinen bezodkladně přerušit práce a oznámit zjištěný rozpor na adresu elektronické pošty POS. Stavebník není oprávněn pokračovat v pracích ve vztahu ke Stavbě do doby, než získá písemný souhlas POS s pokračováním prací.
- (vi) Stavebník není bez předchozího písemného souhlasu společnosti CETIN oprávněn manipulovat s kryty kabelových komor, jakkoliv zakrývat vstupy do kabelových komor, a to ani dočasně, vstupovat do kabelových komor, jakkoliv manipulovat s případně odkrytými prvky SEK či s jakýmkoliv jiným zařízením se SEK souvisejícím. Rovněž bez předchozího písemného souhlasu společnosti CETIN není Stavebník oprávněn umístit nad trasou Kabelovodu jakoukoliv jinou síť technické infrastruktury v podélném směru.
- (vii) Byla-li v souladu s Vyjádřením a těmito VPOSEK odkryta SEK je Stavebník povinen tři (3) Pracovní dny před zakrytím SEK písemně oznámit POS zakrytí SEK a vyzvat ho ke kontrole před zakrytím. Oznámení Stavebníka dle předchozí věty musí obsahovat minimálně předpokládaný Den zakrytí, číslo jednací Vyjádření a kontaktní údaje Stavebníka. Stavebník není oprávněn provést zakrytí do doby, než získá písemný souhlas POS se zakrytím.

7. ROZHODNÉ PRÁVO

Vyjádření a VPOSEK se řídí českým právem, zejména Občanským zákoníkem, Zákonem o elektronických komunikacích a Stavebním zákonem. Veškeré spory z Vyjádření či VPOSEK vyplývající budou s konečnou platností řešeny u příslušného soudu České republiky.

8. PÍSEMNÝ STYK

Písemným stykem či pojmem „písemně“ se pro účely Vyjádření a VPOSEK rozumí předání zpráv jedním z těchto způsobů:

- v listinné podobě;
- e-mailovou zprávou se zaručeným elektronickým podpisem dle zák. č. 227/2000 Sb., o elektronickém podpisu a o změně některých dalších zákonů (zákon o elektronickém podpisu), ve znění pozdějších předpisů;

9. ZÁVĚREČNÁ USTANOVENÍ

- (i) Stavebník, Žadatel nebo jím pověřená třetí osoba je počínaje Dnem převzetí Vyjádření povinen užít informace a data uvedená ve Vyjádření pouze a výhradně k účelu, pro který mu byla tato poskytnuta. Stavebník, Žadatel nebo jím pověřená třetí osoba není oprávněn informace a data rozmnožovat, rozšiřovat, pronajímat, půjčovat či jinak umožnit jejich užívání třetí osobou bez předchozího písemného souhlasu společnosti CETIN.
- (ii) Pro případ porušení kterékoliv z povinností Stavebníka, Žadatele nebo jím pověřené třetí osoby, založené Vyjádřením /nebo těmito VPOSEK je Stavebník, Žadatel či jím pověřená třetí osoba odpovědný za veškeré náklady a škody, které společnosti CETIN vzniknou porušením povinností Stavebníka, Žadatele nebo jím pověřené třetí osoby.

Číslo jednací: 667363/22

Číslo žádosti: 0122 871 668

Informace k vytyčení SEK

V případě požadavku na vytyčení PVSEK společnosti CETIN a.s. se, prosím, obračejte na společnosti uvedené níže.

CETIN a.s. - středisko Čechy sever

se sídlem: Českomoravská 2510/19, Libeň, 190 00 Praha 9
IČ: 04084063 DIČ: CZ04084063
kontakt: tel: 2384631111 obslužná doba po-pa 7 - 15 hod

COM PLUS CZ, a.s.

se sídlem: Nad Krocínkou 317/48, 190 00 Praha 9
IČ: 25772104 DIČ: CZ 25772104
kontakt: Help Desk, tel.: 472702123, mobil: 724150190, e-mail: helpdesk@complus.cz
Daniel Vondráček, mobil: 606610895, e-mail: daniel.vondracek@complus.cz

Ing. Václav Hlavatý

se sídlem: V Lukách 2162, 269 01 Rakovník
IČ: 44255501 DIČ:
kontakt: Ing. Václav Hlavatý, mobil: 606632506, e-mail: dobrahlava@seznam.cz

SITEL, spol. s r.o.

se sídlem: Baarova 957/15, 140 00 Praha 4
IČ: 44797320 DIČ: CZ 44797320
kontakt: Jiří Jedlička, mobil: 602 297 018, e-mail: jjedlicka@sitel.cz

Telkont s.r.o.

se sídlem: U Pivovaru 136, 415 01 Teplice
IČ: 25467069 DIČ: CZ 25467069
kontakt: Petr Pojer, tel.: 417539888, mobil: 605298762, e-mail: pojer@telkont.cz

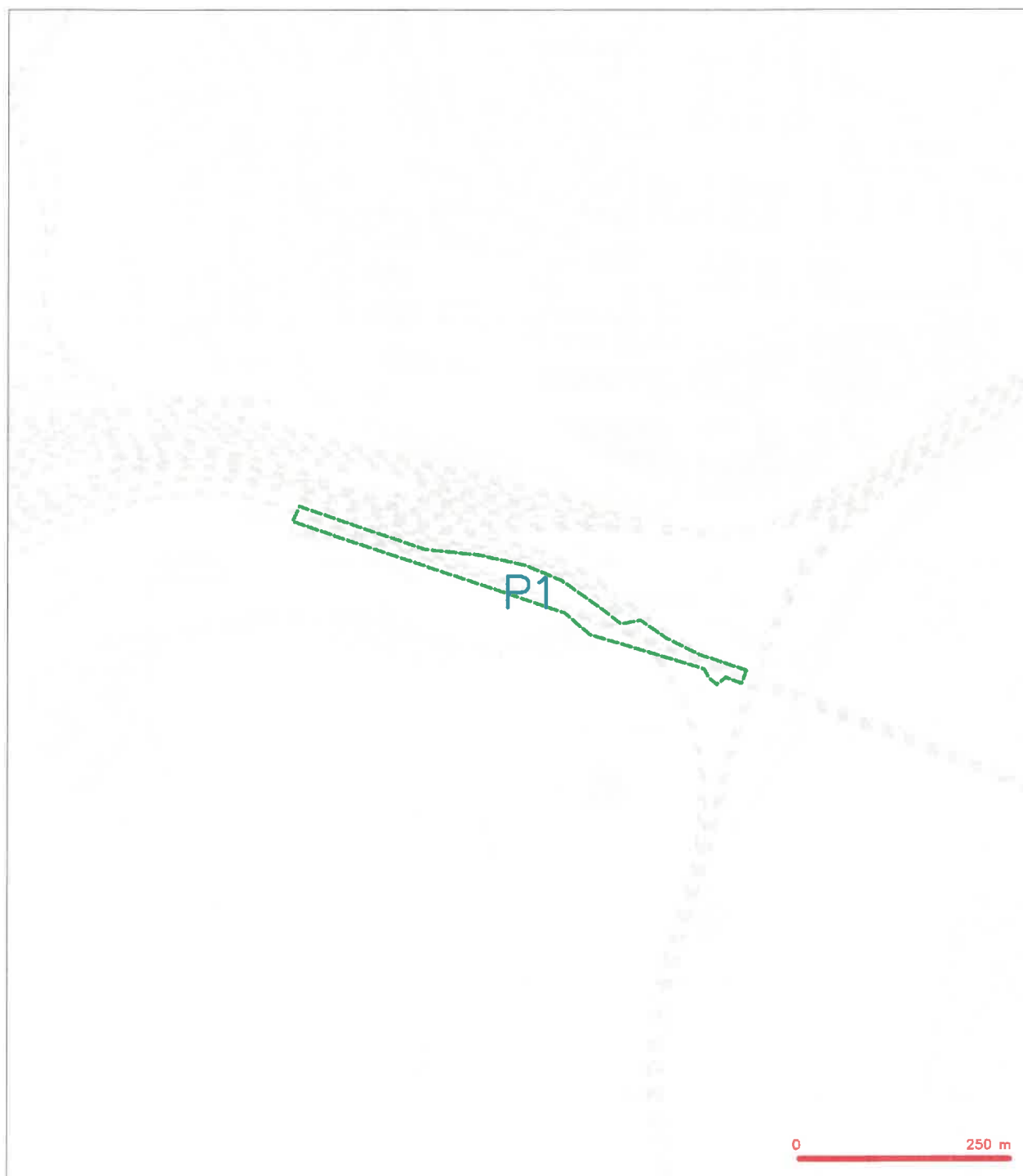
TEMO-TELEKOMUNIKACE, a.s.

se sídlem: U Záběhlického zámku 233/15, 106 00 Praha 10
IČ: 25740253 DIČ: CZ25740253
kontakt: Michal Nun, mobil: 601 378 578, vytyceni@temo.cz

TETA s.r.o.

se sídlem: Klíšská 977/77, 400 01 Ústí nad Labem
IČ: 47785781 DIČ: CZ 47785781
kontakt: Rostislav Zumr, mobil: 605200035, e-mail: spravasiti@teta.eu
Jiří Smíšek, mobil: 605200027, e-mail: spravasiti@teta.eu

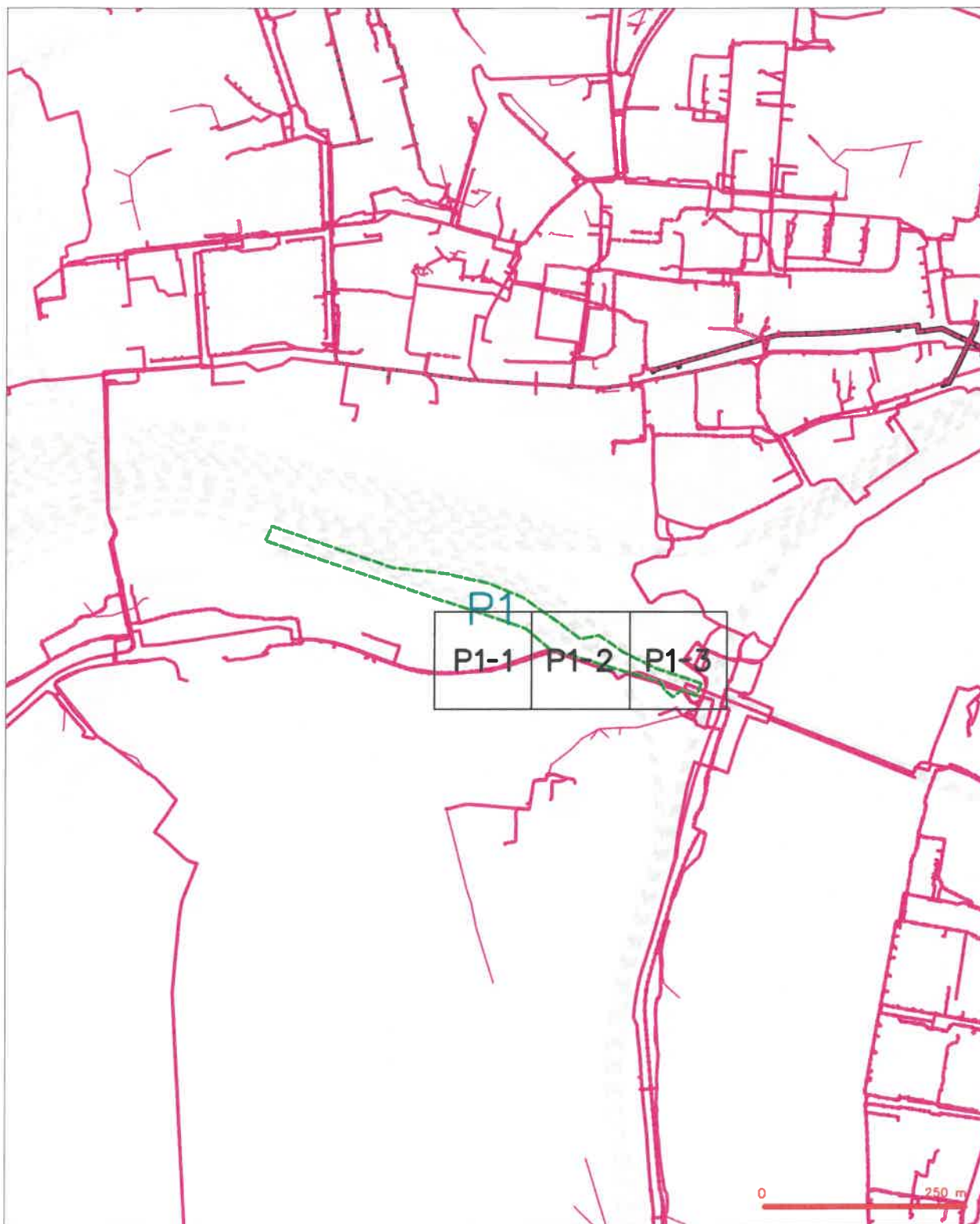
SITUAČNÍ VÝKRES - ZÁJMOVÉ ÚZEMÍ



LEGENDA
 --- hranice zájmového území k vyjádření

Kat
 CETIN a.s.
 Českomoravská 2510/19, Libeň
 190 00 Praha 9
 DIČ CZ04084063
 102

SITUAČNÍ VÝKRES - POLYGON 1



LEGENDA:

- | | | | |
|--|---|--|---|
| | hranice odjmovného území k vyjádření | | nezaměřený průběh optického kabelu, HDPE trubky
mimo soustavy optického a metalického kabelu |
| | NIV přípoje, území s NIV přípojem CETIN | | rozdělné síť, ochranné pásmo rozvodné síť |
| | zaměřený průběh metalického kabelu | | podzemní síť |
| | zaměřený průběh optického kabelu, HDPE trubky
mimo soustavy optického a metalického kabelu | | napravná sítě |
| | nezaměřený průběh metalického kabelu | | podzemní síť cípí |
| | podzemní síť cípí | | sítě s NIV |

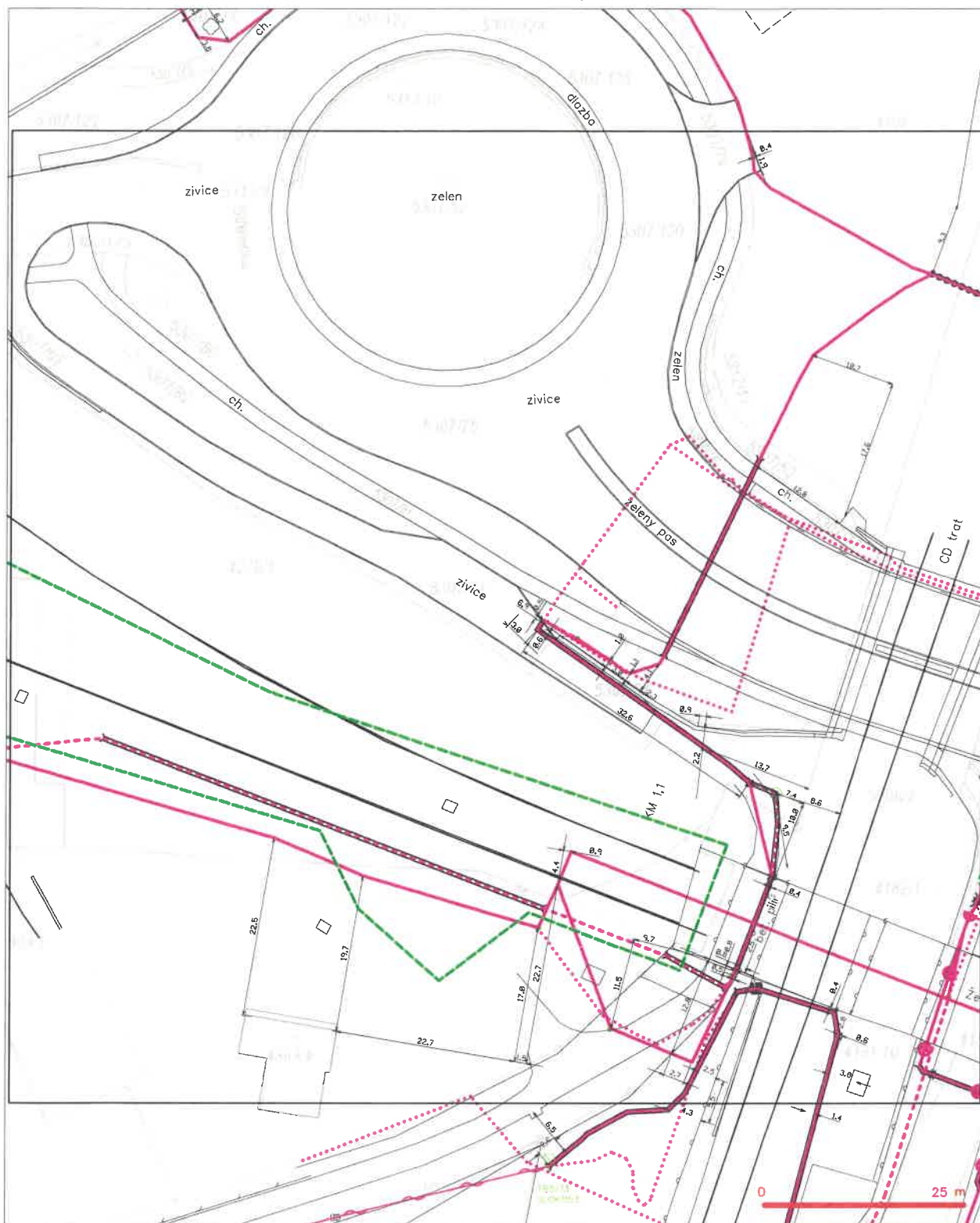
SITUAČNÍ VÝKRES - POLYGON 1, list kladu P1-1



Technical drawing of a railway track layout. The drawing shows a proposed track (red line) and existing tracks (green dashed line). The drawing includes various labels such as 'B LINA', 'SR23 ULOK3', 'č.p. 31', 'KM 3,1', 'koleje - západní nádraží', and 'piliř'. A scale bar at the bottom right indicates 0 to 25 meters.

[illegible]

SITUAČNÍ VÝKRES - POLYGON 1, list kladu P1-3



LEGENDA

- | | |
|---|---|
| <p>— hranice zřizování území a vyřazení</p> <p>— NV přípojek, území a NV přípojek CETIN</p> <p>— ramenní příloha metalického kabelu</p> <p>— ramenní příloha optického kabelu, NEPE trasy</p> <p>— ramenní příloha optického a metalického kabelu</p> <p>— ramenní příloha metalického kabelu</p> <p>— ramenní příloha optického kabelu</p> | <p>— ramenní příloha optického kabelu, NEPE trasy</p> <p>— ramenní příloha optického a metalického kabelu</p> <p>— ramenní příloha metalického kabelu</p> <p>— ramenní příloha optického kabelu</p> <p>— ramenní příloha metalického kabelu</p> <p>— ramenní příloha optického kabelu</p> |
|---|---|

**Valbek, spol. s r.o.
Petr Dvořák
Vaňurova 505/17
460 07 Liberec - Liberec III-Jeřáb**

V Praze, 30.5.2022

Naše zn.: **220530-1331432305**

Věc: vyjádření k žádosti k akci **"Rekonstrukce mostu v km 3,040 trati Ústí nad Labem - Střekov - Ústí nad Labem západ"**

Společnost Vodafone Czech Republic a.s. (dále jen „Vodafone“), se sídlem Praha 5, náměstí Junkových 2, IČ: 25788001, zapsaná dne 13.8. 1999 v obchodním rejstříku vedeném Městským soudem v Praze pod spisovou značkou B.6064 a společnost Vantage Towers, s.r.o. se sídlem Závěšova 502/5, Nusle, 140 00 Praha 4, zapsaná v obchodním rejstříku vedeném u Městského soudu v Praze pod sp. zn. C 330005, IČO: 09056009, DIČ: CZ09056009 zastoupená Vodafone na základě plné moci Vám sděluje, že dle Vámi podané žádosti ze dne **30.5.2022**, která je nedílnou součástí tohoto vyjádření,

souhlasí s realizací projektu.

Ve Vámi zadaném zájmovém území a v uvedené výšce (výška stavby: 12 m, výška jeřábu: 0 m) se nenachází žádné podzemní ani nadzemní vedení.

Platnost vyjádření je **1 rok** od data vydání. Vyjádření je platné pouze v rámci předmětného projektu a pro důvod vydání vyjádření stanovený žadatelem v žádosti.

Vyjádření pozbývá platnosti uplynutím doby platnosti, změnou rozsahu zájmového území i změnou důvodu vydání vyjádření uvedeného v žádosti, to vše v závislosti na tom, která ze skutečností rozhodná pro pozbytí platnosti tohoto vyjádření nastane nejdříve. Po skončení platnosti si musíte podat novou žádost na adrese <https://www.zadostovyjadreni.cz/vodafone/>.

S pozdravem

v.z. Ing. Kateřina Rendeková
Vodafone Czech Republic a. s.
náměstí Junkových 2808/2
150 00 Praha 5

Tel.: 607105305
E-mail: katerina.rendekova@vodafone.com


Vodafone Czech Republic a.
náměstí Junkových 2, 155 00 Praha 5
IČO: 25788001 DIČ: CZ25788001
tel.: 776 971 111 fax: 776 971 971

Seznam příloh/přiložených souborů:
Zadost_220530-1331432305.pdf

Strana 1/1, vyjádření k žádosti č. 220530-1331432305

Vodafone Czech Republic a.s.
Náměstí Junkových 2
155 00 Praha 5

Vodafone péče o zákazníky: 800 77 00 77
IČO: 25788001 DIČ: CZ25788001
vodafone.cz

Společnost zapsaná v obchodním rejstříku vedeném Městským soudem v Praze, oddíl B, vložka 6064





Vyřizuje: Dundáček Petr

E-mail: petr.dundacek@t-mobile.cz

Valbek, spol. s r.o.
Petr Dvořák
Vaňurova 505/17
46007 Liberec

Naše značka: E29162/22

V Praze dne: 8.6.2022

**Vyjádření a stanovení podmínek pro udělení souhlasu s umístěním stavby v ochranném pásmu
sítě technické infrastruktury (TI) společnosti T-Mobile Czech Republic a.s.**

Vydané podle § 101 ZÁKONA Č. 127/2005 Sb., o elektronických komunikacích a o změně některých souvisejících zákonů (zákon o elektronických komunikacích – dále jen ZEK), ve znění pozdějších předpisů a §161 zákona č. 183/2006 Sb., o územním plánování a stavebním řádu (stavební zákon) či dle dalších příslušných právních předpisů

**Věc: Rekonstrukce mostu v km 3,040 trati Ústí nad Labem - Střekov - Ústí nad Labem
západ**

Stupeň: Sloučené územní a stavební řízení

Na základě předložených projektových podkladů dáváme **souhlasné stanovisko k vydání Územního souhlasu / rozhodnutí (Stavebního povolení) a následně souhlas s realizací stavby.**

Dle předložených dokladů nedojde ke kolizi s technickou infrastrukturou společnosti **T-Mobile Czech Republic a.s.**

Toto stanovisko má platnost 1 rok a nelze prodloužit. Po uplynutí platnosti zadejte žádost o nové stanovisko na:
<https://ochranasiti.t-mobile.cz/vyjadreni/>

T-Mobile
T-Mobile Czech Republic a.s.
Tomáčkova 2144/1
148 00 Praha 4
IČ 649 49 681, DIČ CZ64949681

Ochrana sítí
Technologický úsek

V další komunikaci nebo požadavku doplňujících dotazů, uvádějte do „Předmětu“ e-mailu vždy číslo jednací.



Příloha č. 1

Rekapitulace žádosti o vyjádření k existenci sítě elektronických komunikací

Číslo žádosti: **E29162/22**
Název stavby /akce: **Rekonstrukce mostu v km 3,040 trati Ústí nad Labem - Střekov - Ústí nad Labem západ**
Datum podání žádosti: **30.5.2022**
Důvod žádosti: **Sloučené územní a stavební řízení**
Popis jiného důvodu žádosti:
Poznámka:

Žadatel

Firma / organizace: **Valbek, spol. s r.o.**
IČ: **48266230**
DIČ:
Kontaktní osoba: **Petr Dvořák**
Adresa: **Vaňurova 505/17**
Město / obec: **Liberec**
PSČ: **46007**
Stát:
E-mail: **petr.dvorak@valbek.cz**
Telefonní číslo: **777361053**

Stavebník

Firma / organizace: **Správa železnic, státní organizace**
Kontaktní osoba: **ing. Pavel Vozka**
Adresa: **Dlážděná 1003/7**
Město / obec: **Praha**
PSČ: **11000**
Stát:
E-mail: **Vozka@spravazeleznic.cz**
Telefonní číslo: **725962806**

Stavba

Výška nad terénem (metry): **0 m**
Projektant: **Valbek, spol. s r. o.**
Druh stavby: **Dopravní infrastruktura - podchod, podjezd, most**
Hodnota projektu: **76 mil. Kč**
Měsíc zahájení stavby:
Měsíc ukončení stavby:

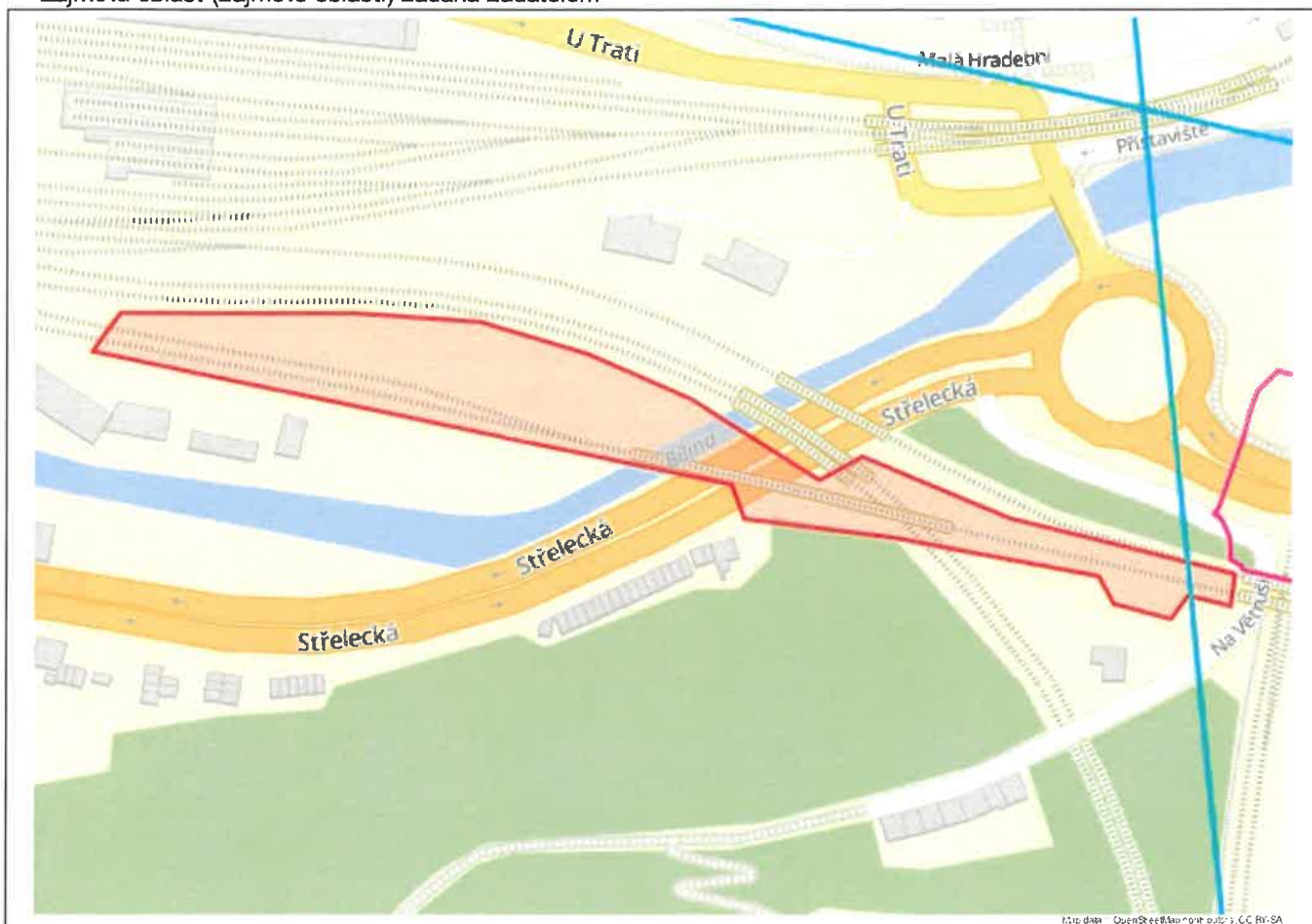
Odeslání stanoviska

E-mail: **petr.dvorak@valbek.cz**

Příloha č. 2

Situační plánek

Zájmová oblast (zájmové oblasti) zadaná žadatelem

**Legenda:**

	Optické trasy TMCZ 1		Optické trasy sítě PASNET		Elektro trasy NN		Základnové stanice
	Optická technologie TMCZ 1		Optická technologie sítě PASNET		Elektro technologie NN		Základnové stanice s elektropřípojkou
	Mikrovlnné (MW) spoje						Body sítě
Druhy sítí:							
	Geodeticky zaměřené		Přibližný průběh		Plánovaný průběh		Nadzemní vedení

Geometrie zájmové oblasti (zájmových oblastí) žádosti ve formátu WKT a souřadnicovém systému S-JTSK. Zkopírováním textu lze geometrii zobrazit v jakémkoli softwaru podporujícím formát WKT.

POLYGON((-760782.1543531 -976583.390106215,-760785.260374238 -976594.410738851,-760799.74639702 -976588.521289631,-760806.930933833 -976595.902565969,-760826.460308507 -976587.76446405,-760830.327360841 -976577.276829249,-760899.750278903 -976553.607803268,-760952.110673316 -976539.252751865,-760954.905553047 -976526.625338446,-761172.077025148 -976448.22444468,-761160.388133841 -976436.137312015,-761078.527789374 -976447.829535258,-761034.645847616 -976457.153760948,-760998.699513367 -976473.751233498,-760964.896757145 -976494.627938124,-760923.899630367 -976529.524278874,-760907.702697374 -976523.430101946,-760858.232247053 -976552.657419732,-760785.051553941 -976582.212222788,-760782.1543531 -976583.390106215))



NTD group a.s.
Jateční 32, 400 01 Ústí nad Labem

30

Valbek, spol. s r. o.
středisko Praha
Pan Petr Dvořák
V olšínách 2300/75
100 00 Praha 10 - Strašnice

Váš dopis	naše značka	vyřizuje	v Ústí n.L.
	VO44PR/22	Průša / 603 255 962	31.5 2022

Věc: **Vyjádření**

Akce: "Rekonstrukce mostu v km 3,040 trati Ústí nad Labem - Střekov - Ústí nad Labem západ" DUSP"

K výše uvedené akci nemáme připomínky. V lokalitě Vámi plánované akce, se nenachází vedení ani zařízení ve správě NTD group a.s. Souhlasíme s vydáním územního a stavebního povolení.




Toto vyjádření bylo vydáno na základě předložené žádosti. V případě jakékoliv změny požadujeme předložení dokumentace k novému vyjádření.

Toto vyjádření platí pouze pro dokumentaci námi potvrzenou a pro rozsah na ní vyznačený a jeho platnost je 1 rok.

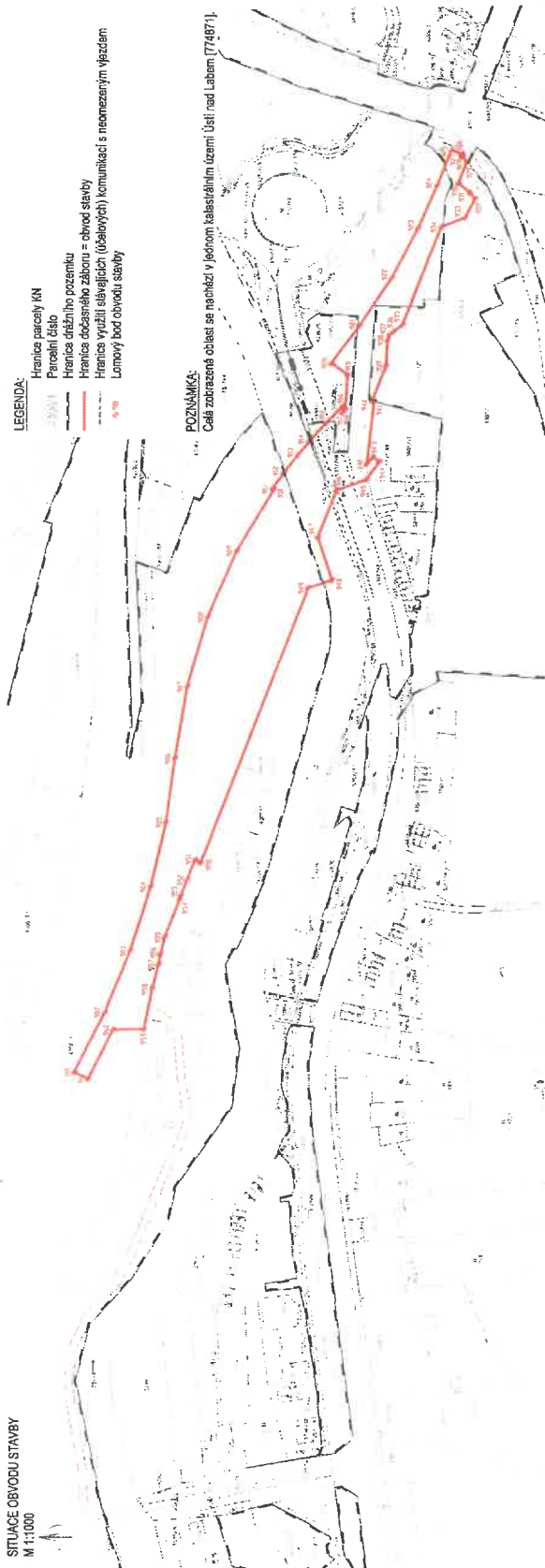
Příloha 1x situace

NTD group a.s. Josef Průša
Jateční 32
400 01 Ústí nad Labem sekce projekčně-inženýrská
-19-

LEGENDA:

-  Hranice parcely KN
-  Parcelní číslo
-  Hranice držáka pozemku
-  Hranice dočasného záboru = obvod stavby
-  Hranice využití stavebního (územního) komunikací s neomezeným vjezdem
-  Lomový bod obvodu stavby

POZNÁMKA:
Celá zobrazená oblasť sa nachádza v jednom katastrálnom území Ústí nad Labem (774871).

[illegible]



Váš dopis zn.:
 ze dne: 03.06.2022
 Naše značka: O22690059373/UTPČUL/Kn
 Vyřizuje: **Lenka Kořánová**
 Datová schránka: **f7rf9ns**
 Telefon: 601 267 267,
 840 111 111
 Email: info@scvk.cz
 Datum: 09.06.2022

Valbek, spol. s.r.o.
V Olšinách 2300/75
Praha 10 - Strašnice
100 00

Vyjádření společnosti Severočeské vodovody a kanalizace, a.s.

Název akce:	Rekonstrukce mostu v km 3,040 trati ÚL Střekov – UL Západ
Účel vyjádření:	DUR-DSP
Zájmové území:	Okres: Ústí nad Labem
	Obec: Ústí nad Labem
	Část obce, ulice, č.p.: UL Centrum, Žižkova
	Katastrální území, parcelní číslo: Ústí n.L. p.p.č. 4278/1
Žadatel:	Valbek, spol. s.r.o.
Adresa, tel., e-mail	petr.dvorak@valbek.cz , 777 361 053
Investor:	Správa železnic, státní organizace
Platnost vyjádření:	jeden rok ode dne vyhotovení (v případě, že Váš zájem nadále trvá, požádejte před uplynutím této lhůty o prodloužení platnosti vyjádření)

Ve výše uvedeném zájmovém území se ke dni vyhotovení tohoto stanoviska nachází zařízení provozovaná společností Severočeské vodovody a kanalizace, a.s. a jejich ochranná nebo bezpečnostní pásma. Jedná se konkrétně o:

- Vodovodní řad do DN 500

Skutečné umístění zařízení je nutno zjistit vytýčením přímo na místě, nejlépe před zahájením projektových prací. V případě nejasností budou provedeny kopané sondy či vytýčení inspekční kamerou. Stavebník je povinen neprodleně ohlásit případné poškození vodohospodářského zařízení provozovateli. Stavebník odpovídá za eventuální škodu na vodohospodářském zařízení způsobenou svojí činností.

Případná existence vodovodních či kanalizačních přípojek není předmětem tohoto stanoviska. Naše společnost není jejich správcem (viz § 3, odst. 3 zákona č. 274/2001 Sb. Zákona o vodovodech a kanalizacích v platném znění), se žádostí o informaci o existenci přípojek se obraťte na jejich vlastníky, tedy na vlastníky nemovitostí, jejichž pozemky budou stavbou dotčeny

Severočeské vodovody a kanalizace, a.s.

Přítokská 1689 • 415 50 Teplice

Tel.: 601 267 267, Tel.: 840 111 111 • E-mail: info@scvk.cz • www.scvk.cz

Společnost je zapsána v obchodním rejstříku oddíl B, vložka 465, u Krajského soudu v Ústí nad Labem.
 IČ: 49099451 • DIČ: CZ49099451

Člen skupiny Severočeská voda



1. Před zahájením prací požadujeme vytýčení stávajícího vodohospodářského zařízení na místě. Provede na základě objednávky provoz kontakt – 840 111 111, 601 267 267 (call centrum).
2. Při rekonstrukci mostu a umístění s tím souvisejících objektů požadujeme dodržet ochranné pásmo vodohospodářského zařízení dle zákona č.274/2001 Sb. o vodovodech a kanalizacích pro veřejnou potřebu a o změně některých zákonů ve znění pozdějších předpisů.
3. **Při případném umístění těžké techniky požadujeme, aby byl stávající vodovodní řad při rekonstrukci mostu ochráněn buď betonovými přejezdy, nebo ocelovými pláty po celou dobu prací.**
4. Investor stavby prokazatelně seznámí pracovníky, kteří budou provádět práce, s polohou tohoto vedení a zařízení, včetně jeho profilu, upozorní organizace provádějící práce na možnou polohovou odchylku uložených sítí od výkresové dokumentace.
5. Zahájení prací nám bude s předstihem písemně oznámeno včetně jména a telefonického spojení stavebního dozoru a dodavatele stavby, aby v případě sporů mohla být rychle a účelně sjednána náprava. Rovněž bude písemně provozu vodovodu oznámeno ukončení stavebních prací.
6. Požadujeme být přizváni ke každé činnosti v ochranném pásmu námi provozovaného vodohospodářského zařízení.

Za předpokladu že uvedené požadavky budou plně respektovány, souhlasíme s realizací akce.

Při případném nedodržení těchto podmínek bude naše společnost požadovat náhradu způsobených škod a uvedení vzniklých nesrovnalostí do souladu s právními předpisy a normami.

Severočeské vodovody a kanalizace, a.s.

415 50 Teplice, Přitkovská 1689

IČ: 49099451 DIČ: CZ49099451

Lenka Kořánová
referent technickoprovozní činnosti

Příloha: PD

Severočeské vodovody a kanalizace, a.s.

Přitkovská 1689 • 415 50 Teplice

Tel.: 601 267 267, Tel.: 840 111 111 • E-mail: info@scvk.cz • www.scvk.cz

Společnost je zapsána v obchodním rejstříku oddíl B, vložka 465, u Krajského soudu v Ústí nad Labem

IČ: 49099451 • DIČ: CZ49099451

Člen skupiny Severočeská voda

VALBEK spol. s r. o.
p. Petr Dvořák
V olšínách 2300/75
100 00 Praha 10 - Strašnice

Váš dopis zn. / ze dne email / 30.5. 2022
Naše značka: 05063/2022-O
Datum: 21.6. 2022

Vyřizuje: Jana Černá
Telefon: +420724644163, +420972422470
E-mail: jana.cerna@cdt.cz

Věc: Souhrnné stanovisko ČD – Telematika a.s. k zařízení v majetku Správy železnic, státní organizace (ve správě Centra telematiky a diagnostiky) a ČD – Telematiky a.s. k projektové dokumentaci k územnímu a stavebnímu řízení a k provedení stavby.

Název stavby: Rekonstrukce mostu v km 3,040 trati Ústí nad Labem - Střekov - Ústí nad Labem západ

Území: Trať Ústí nad Labem Střekov – Ústí nad Labem západ v žkm 2,714 – 3,243 .

Při realizaci výše uvedené stavby **DOJDE** ke styku se sítí elektronických komunikací, která je chráněna ochranným pásmem dle § 102 zákona č. 127/2005 Sb., o elektronických komunikacích.
Toto vyjádření platí pouze pro dokumentaci ověřenou společností ČD - Telematika a.s. a pro rozsah prací na ní vyznačených.

Zařízení :

místní optické kabely Správy železnic Průjezd železničním uzlem Ústí nad Labem - I.č. 11
místní kabely Správy železnic Průjezd železničním uzlem Ústí nad Labem - I.č. 10, 11b, 11c
místní optický kabel + místní metalický kabel ČDT Ústí nad Labem Ústřední stavědlo - budova Telematika a.s. - I.č. 11b, 11c
dálkový kabel Správy železnic Ústí nad Labem - Úpořiny - I.č. 10
dálkový kabel Správy železnic Ústí nad Labem - Louka - I.č. 10
optický kabel Správy železnic OPŘ Ústí nad Labem – Ústřední stavědlo Ústí nad Labem západ - I.č.11b, 11c

Přílohy : potvrzená dokumentace žadatele

- 1 x Všeobecné podmínky pro činnosti na kabelech (a v jejich blízkosti) v majetku Správy železnic, státní organizace (ve správě Centra telematiky a diagnostiky)
- 1 x Podmínky pro stavební činnosti v blízkosti komunikačních vedení ve vlastnictví ČD – Telematika a.s.

Připomínky, Upřesnění :

Za Servis kabelových sítí Ústí nad Labem (vedoucí p. Luboš Jelínek) a za Odbor výstavby Ústí nad Labem (Ing. Vlastimil Zaspal):

Veškeré výše uvedené sítě je nutné před započatím stavebních prací nechat vytýčit. Vytýčení provedeme na základě objednávky.

Dodržíte přiložené podmínky ČD-Telematika a Všeobecné podmínky Správy železnic.

S předloženou projektovou dokumentací souhlasíme.

V Ústí nad Labem dne 21.6. 2022.

Vyjádření pozbývá platnosti dne 20.6. 2024.

ČD - Telematika a.s.

Úsek servis infrastruktury

Vedoucí okrsku

Jelínek Luboš

v.z. Černá Jana

ČD - Telematika a.s.
Servis kabelových sítí Ústí nad Labem
skupina optických a dokumentace
Břínská 2300/75, 100 00 Ústí nad Labem
DIČ: CZ61459445
Tel: +420 972 225 555
cdt@cdt.cz, www.cdt.cz

102

Chceme být první volbou pro služby komunikační infrastruktury a řešení dopravní telematiky | www.cdt.cz

**Všeobecné podmínky pro činnosti na kabelech (a v jejich blízkosti) v majetku Správy železnic, státní organizace
(ve správě Centra telematiky a diagnostiky)**

Schváleno CTD č.j.: 1545/2022-SŽ-CTD-ÚŽT ze dne: 14.01.2022

ČD - Telematika a.s. jako organizace udržující je na základě smluvního vztahu odpovědná za zajištění provozu, dohledu, servisu a údržby na zařízení telekomunikační infrastruktury Správy železnic, státní organizace ve správě Centra telematiky a diagnostiky (dále jen CTD).

Stavebník pracující v blízkosti kabelového vedení, nebo manipulující s kabelovým vedením ve správě CTD, je povinen učinit veškerá potřebná opatření tak, aby nedošlo k poškození nebo zhoršení kvality sítě elektronických komunikací a zařízení stavebními pracemi, zejména tím, že zajistí:

- aby projektová dokumentace byla zpracována dle platné legislativy. V polohopisných výkresech dokumentace je nutno uvádět železniční kilometry (jestliže se jedná o ochranné pásmo dráhy),
- aby činnosti na majetku ve správě CTD uvedené již ve stupni dokumentace pro územní řízení byly v souladu s technickými kvalitativními podmínkami staveb státních drah, (do projektové dokumentace pro územní řízení je nutno zakreslit síť elektronických komunikací ve správě CTD),
- písemné vyrozumění organizací udržující o zahájení prací, a to nejméně 15 dnů předem,
- aby před zahájením zemních prací bylo pracovníky ČD – Telematika a.s. (*kontakty naleznete na www.cdt.cz, sekce O nás – Informace pro stavebníky - Vytyčení trasy telekomunikačního vedení*) provedeno vytyčení polohy podzemní sítě elektronických komunikací a zařízení přímo ve staveništi (trase),
- prokazatelné seznámení pracovníků, kteří budou provádět práce, s polohou vedení (zařízení),
- upozornění organizace provádějící zemní práce na možnou odchylku uloženého vedení (zařízení) od polohy vyznačené ve výkresové dokumentaci,
- upozornění pracovníků, aby dbali při pracích v těchto místech největší opatrnosti a nepoužívali zde nevhodné nářadí, a také ve vzdálenosti nejméně 1,5m po každé straně vyznačené trasy vedení (zařízení) používali pouze ruční kopání,
- řádné zabezpečení odkryté podzemní sítě elektronických komunikací (zařízení) proti poškození, zcizení a řádné zajištění výkopů případně včetně osvětlení,
- odpovídající ochranu kabelů a ochranu kabelové trasy dle platných norem, pokud bude trasa kabelů pojižděna vozidly nebo stavební mechanizací,
- ochranu kabelů v místech, kde kabel vystupuje ze země (vstupy do budov, rozvaděčů, na sloupy, trasy kabelu na mostech a propustcích, apod.) a také kabelových vedení a závěrů v objektech,
- odpovídající ochranu příslušenství kabelových tras (ochranné a označující prvky, tzn. žlaby, chráničky, HDPE trubky, kabelové označovníky, markery, ...),
- aby organizace provádějící zemní práce zhutnila zeminu pod kabelem před jeho zakrytím po vrstvách (záhozem) a vyzvala ČD - Telematiku a.s. (*kontakty naleznete na www.cdt.cz, sekce O nás – Informace pro stavebníky - Vytyčení trasy telekomunikačního vedení*) k provedení kontroly před zakrytím kabelu, zda není vedení (zařízení) viditelně poškozeno a zda byly dodrženy příslušné normy a stanovené podmínky,
- aby nad kabelovou trasou a v jejím ochranném pásmu byl dodržován zákaz skládek, deponií materiálu, vysazování trvalých porostů a budování zařízení, která by znemožnila přístup ke kabelům. Bez souhlasu správce nesnižovat, ani nezvyšovat vrstvu zeminy nad kabelovou trasou,
- aby při křížení, příp. souběžích podzemní sítě elektronických komunikací byla dodržena ČSN 73 6005 „Prostorové uspořádání sítí technického vybavení“,
- aby při provádění zemních prací byla dodržena ČSN 33 2160 „Předpisy pro ochranu sdělovacích vedení a zařízení před nebezpečnými vlivy trojfázových vedení VN, VVN a ZVV a ČSN 33 2000-5-54-ed.3 „Uzemnění a ochranné vodiče“,
- neprodlené ohlášení každého poškození podzemní sítě elektronických komunikací a zařízení organizaci ČD - Telematika a.s. (telefonicky HELP DESK: +420 972 110 000),
- ohlášení ukončení stavby organizací udržující, včetně správce a jeho pozvání ke kolaudačnímu řízení,
- aby při provádění prací byly respektovány podmínky vyplývající ze zákona o elektronických komunikacích č.127/2005 Sb., zákona o drahách č.266/1994 Sb. a stavebního zákona č.183/2006 Sb., včetně platných prováděcích vyhlášek.,
- provedení prací (včetně projektování) na síti elektronických komunikací (zařízení) organizací, jejíž pracovníci provádějící práce mají platné příslušné odborné oprávnění k práci na železničním telekomunikačním zařízení, dle zákona o drahách č.266/1994Sb., „Podmínky odborné způsobilosti“ výše uvedeného zákona a vyhl.č.101/1995 Sb., a příslušných výnosů Správy železnic, státní organizace (zejména Předpisem Zam 1). Toto (časově omezené) oprávnění lze získat složením příslušné odborné zkoušky u ředitelství Správy železnic, státní organizace,
- uzavření „Smlouvy o vynucené překládce podzemního komunikačního vedení“ se správcem kabelu (Správa železnic, státní organizace, Centrum telematiky a diagnostiky, Malletova 10/2363, 190 00 Praha 9 – Libeň) v případě, kdy je telekomunikační vedení (zařízení) položeno nebo jeho poloha změněna mimo pozemky Správy železnic, státní organizace,
- ověření výškového umístění vedení (zařízení) ručně kopanými sondami vzhledem k tomu, že správce neodpovídá za změny provedené bez jeho vědomí nad trasou vedení (zařízení).

Nedodržení těchto podmínek je hrubým porušením právní povinnosti podle zákona 127/2005 Sb., O elektronických komunikacích, zákona 266/1994 Sb., Zákon o drahách.

Případně rozpory nebo výjimky z jednotlivých ustanovení řeší správce, kterým je: Správa železnic, státní organizace, Centrum telematiky a diagnostiky se sídlem Praha 9 - Libeň, Malletova 10/2363.

Podmínky pro stavební činnosti v blízkosti komunikačních vedení ve vlastnictví ČD – Telematika a.s.

Vydané v souladu s ustanovením § 1751 a násl. zákona č. 89/2012 Sb. občanský zákoník v platném znění obchodní společnosti ČD – Telematika a.s., IČ: 614 59 445, se sídlem Praha 3, Perneroва 2819/2a, 130 00, spisová značka B 8938 vedená u Městského soudu v Praze (dále jen „ČD-T“)

1. Předmět Podmínek

1.1. **Co obsahují:** Tyto Podmínky obsahují:

- a) povinnosti stavebníka jemu stanovené obecně závaznými právními předpisy České republiky, na jejichž dodržování ČD-T trvá,
- b) povinnosti určené stavebníkovi ČD-T z titulu vlastnického práva ke komunikačnímu vedení, které je stavbou stavebníka dotčeno, a dále
- c) závazný způsob pro vytyčení trasy komunikačního vedení ve vlastnictví ČD-T.

2. Pojmy užívané v Podmínkách

- 2.1. **Stavebník:** stavebníkem se dle těchto Podmínek rozumí osoba, která pro sebe žádá vydání stavebního povolení nebo ohlašuje provedení stavby, terénní úpravy nebo zařízení a dále osoba, která výše uvedené provádí, pokud nejde o stavebního podnikatele realizujícího stavbu v rámci své podnikatelské činnosti.
- 2.2. **ZoEK:** zákon č. 127/2005 Sb. o elektronických komunikacích v platném znění
- 2.3. **StavZ:** zákon č. 183/2006 Sb. o územním plánování a stavebním řádu v platném znění
- 2.4. **Komunikační vedení:** síť elektronických komunikací, tak jak je tato vymezena v § 2 písm. h) ZoEK, ve vlastnictví ČD-T
- 2.5. **Kontaktní osoba:** Luboš Jelínek, tel. +420 602 162 735, lubos.jelinek@cdt.cz
- 2.6. **Ochranné pásmo komunikačního vedení:** pásmo, které u podzemního komunikačního vedení činí 0,5m po stranách krajního vedení.
- 2.7. **Smluvní podmínky:** Tyto Podmínky tvoří v případě uzavření smluvního vztahu se stavebníkem spolu s platnou smlouvou „smluvní podmínky“.
- 2.8. Veškeré ostatní pojmy užívané těmito Podmínkami je nutné vykládat dle obecně závazných právních předpisů, zejména pak dle StavZ a ZoEK.

3. Povinnosti stavebníka při stavbě

- 3.1. Pro účely překládky komunikačního vedení ve vlastnictví ČD-T je stavebník **povinen uzavřít** se společností ČD-T **smlouvu o realizaci přeložky kabelových sítí ČD – Telematika a.s.**
Dle §104 odst.17 ZoEK nese stavebník, který vyvolal překládku komunikačního vedení, náklady spojené s nezbytnými úpravami dotčeného úseku vedení sítě elektronických komunikací, a to na úrovni stávajícího technického řešení.
- 3.2. Stavebník je povinen, v souladu se ZoEK, učinit veškerá potřebná opatření k tomu, aby nedošlo k poškození komunikačních vedení stavebními pracemi, zejména tím, že:
 - písemně vyrozumí organizaci, která vydala vyjádření, o svém úmyslu provádět stavební práce v blízkosti komunikačního vedení a to nejméně 15 dnů předem,
 - před zahájením zemních prací zajistí vytyčení polohy komunikačního vedení přímo na staveništi,
 - zajistí, aby nebyly prováděny zemní práce, nebo terénní úpravy v ochranném pásmu komunikačního vedení bez souhlasu jeho vlastníka, tj. ČD-T,
 - prokazatelně seznámí všechny pracovníky, kteří budou provádět práce, s polohou komunikačního vedení,
 - zajistí odpovídající ochranu komunikačního vedení dle obecně závazných právních předpisů a norem, pokud bude jeho trasa pojížděna vozidly nebo stavební mechanizací,

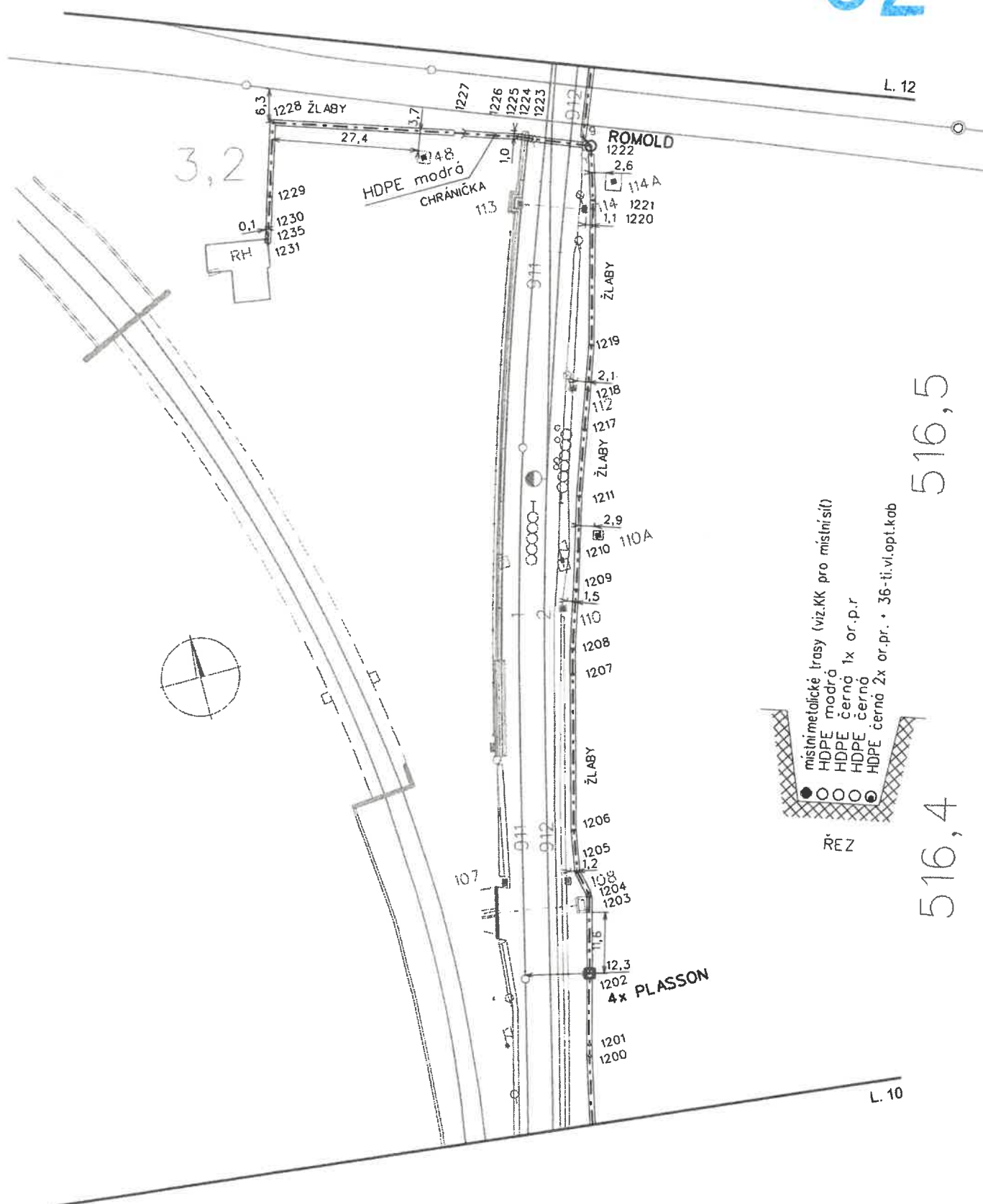
www.cdt.cz

ČD - Telematika a.s. | akciová společnost | Korespondenční adresa Pod Táborem 369/8a | 190 00 Praha 9 | tel.: +420 972 225 555
Sídlo společnosti Perneroва 2819/2a | 130 00 Praha 3 | IČ: 61459445 | DIČ: CZ61459445 | vedená u Městského soudu v Praze, spisová značka B 8938

POŠKOZENÍ KOMUNIKAČNÍHO VEDENÍ HLASE NA TEL: +420 210 021 666

- provede výkop kontrolních sond v případě jakýchkoliv pochybností o trase komunikačního vedení vyznačené ve výkresové dokumentaci,
 - vyzve ČD-T prostřednictvím kontaktní osoby k provedení kontroly před ukončením stavebních prací, zda nebylo pracemi zasaženo do komunikačního vedení nebo jeho ochranného pásma, nebo zda není poškozeno a zda byly dodrženy příslušné normy a podmínky stanovené ČD-T,
 - zajistí, aby nad trasou komunikačního vedení nebyly budovány skládky, zařízení a vysazovány trvalé porosty, které by znemožnily přístup ke komunikačnímu vedení (např. trvalých parkovišť, apod.),
 - nesníží ani nezvýší bez souhlasu ČD-T krytí trasy komunikačního vedení,
 - zajistí, aby při případném křížení, nebo souběžích podzemních sítí byla dodržena ČSN 73 6005 „Prostorové uspořádání sítí technického vybavení“,
 - bude provádět veškeré práce dle podmínek stanovených obecně závaznými právními předpisy, zejména pak ZoEK, StavZ a zákon č. 266/1994 Sb. (zákon o drahách),
 - bude při provádění zemních prací dodržena ČSN 73 6133 „Návrh a provádění zemního tělesa pozemních komunikací“, ČSN 33 2160 „Předpisy pro ochranu sdělovacích vedení a zařízení před nebezpečnými vlivy trojfázových vedení VN, VVN a ZVV“ a ČSN 33 2000-5-54 ed. 3 „Uzemnění a ochranné vodiče“,
 - neprodleně ohlásí případné poškození komunikačního vedení kontaktní osobě a na dohledové centrum sítě ČD-T, tel: **+420 210 021 666**,
 - ohlásí kontaktní osobě ukončení stavby servisu kab. sítí, který vydal vyjádření a jeho pozvání ke všem úkonům v řízení o povolení užívání stavby.
- 3.3. Stavebník je srozuměn s tím, že **nedodržením těchto podmínek může dojít k hrubému porušení zákona č. 266/1994 Sb. zákon o drahách a ke spáchání správního deliktu podle ZoEK. Dle § 118 odst. 22 písm. a) ZoEK může být stavebníkovi za uvedený správní delikt uložena pokuta až do výše 2 000 000,- Kč. Dle §119 odst. 7 ZoEK může být stavebníkovi za uvedený přestupek uložena pokuta až do výše 100 000,- Kč. Tím však není dotčeno právo ČD-T požadovat po stavebníkovi náhradu škody, a to jak škody skutečné, tak ušlého zisku.** Stavebník je srozuměn s tím, že nese veškeré náklady na uvedení komunikačního vedení do původního stavu v případě, že dojde v souvislosti s realizací stavby k jeho poškození.
- 3.4. **Veškeré činnosti spojené s manipulací, přeložkami či překládkami komunikačních vedení jsou nezadatelné a je oprávněna je vykonávat pouze ČD-T.**
4. **Povinnosti stavebníka při vytyčování trasy komunikačního vedení ve vlastnictví ČD-T**
- 4.1. Stavebník je povinen zadat sdělení polohy a vytyčení trasy komunikačního vedení výlučně ČD-T, prostřednictvím kontaktní osoby uvedené shora. Cena uvedených činností bude stanovena dle platného ceníku ČD-T.
- 4.2. Je-li vytyčení stavebníkem požadováno do tří (3) dnů od data doručení žádosti (objednávky) na vytyčení, bude do celkové částky za vytyčení připočten expresní příplatek ve výši 30% z celkové částky.
- 4.3. V případě, kdy musí být vytyčení provedeno geodetickou kanceláří, nese stavebník veškeré náklady s tím spojené.
- 4.4. Vytyčení komunikačního vedení bude provedeno na základě písemné objednávky zaslané nejméně čtrnáct (14) dnů před požadovaným termínem, případně do pěti (5) dnů před požadovaným termínem, je-li vytyčení požadováno expresně do tří (3) dnů dle bodu 4.2. Objednávka bude minimálně obsahovat: číslo vyjádření, jeho datum vydání, IČO, DIČ a bankovní spojení stavebníka. Jako dodavatel pak bude objednávkou specifikována obchodní společnost ČD-T dle identifikátorů uvedených v záhlaví těchto Podmínek. Objednávka musí být doručena na adresu provozovny ČD-T, Centrální podatelna – U2, Pod Tábořem 369/8a, 190 01 Praha 9.
- 4.5. Termín, způsob a formu vytyčení je možno řešit individuálně po telefonické dohodě s kontaktní osobou.

Podmínky nabývají účinnosti dne 1. 8. 2021

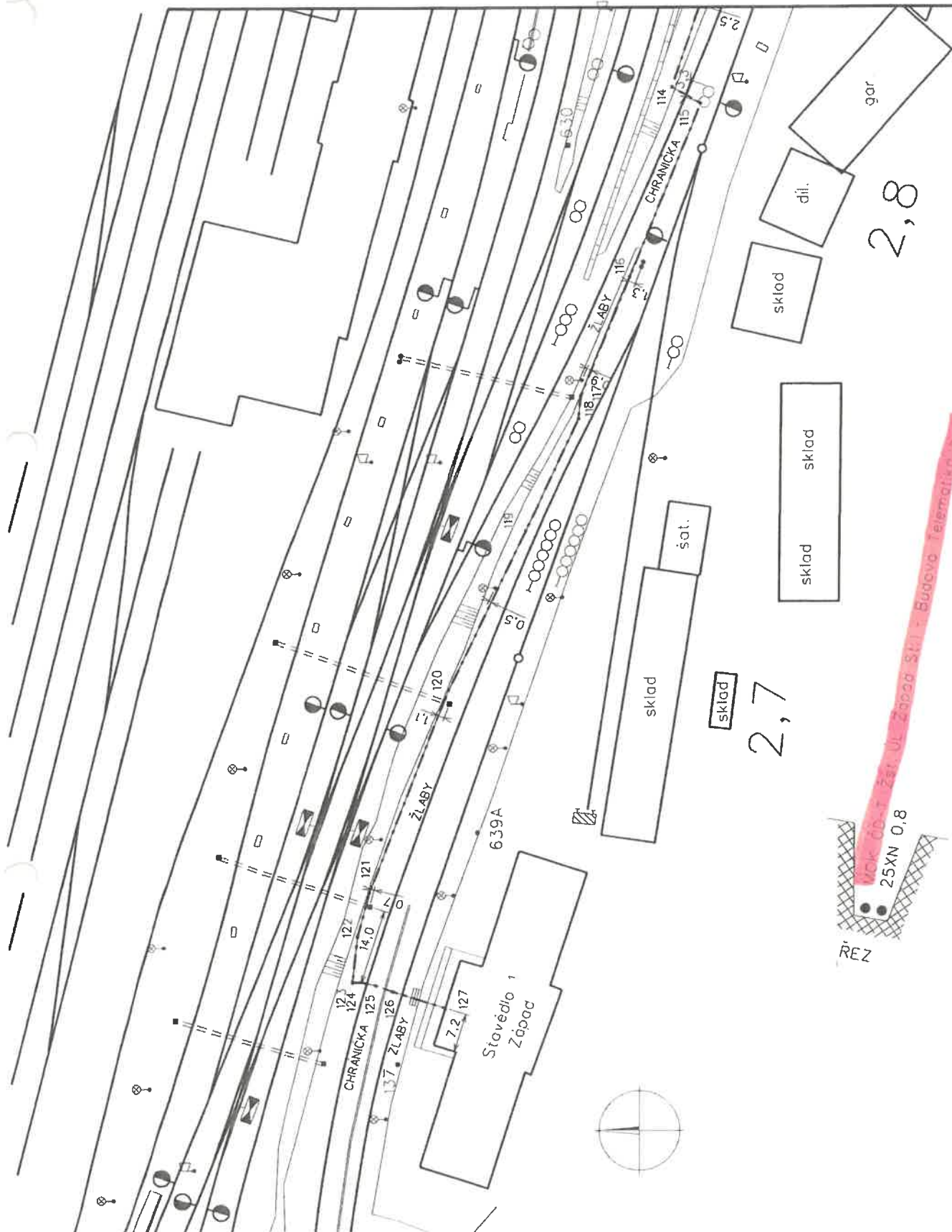


SKS UNL	Projektoval	Sudop Praha a.s.	Porucha č.					
	Dodavatel stavby	Skanska DS a.s.	Oprava č.					
1 : 1000	Kreslil	Geodézie Alfa s.r.o. červenec 2009	Platí od	VII/09				




L. 11c

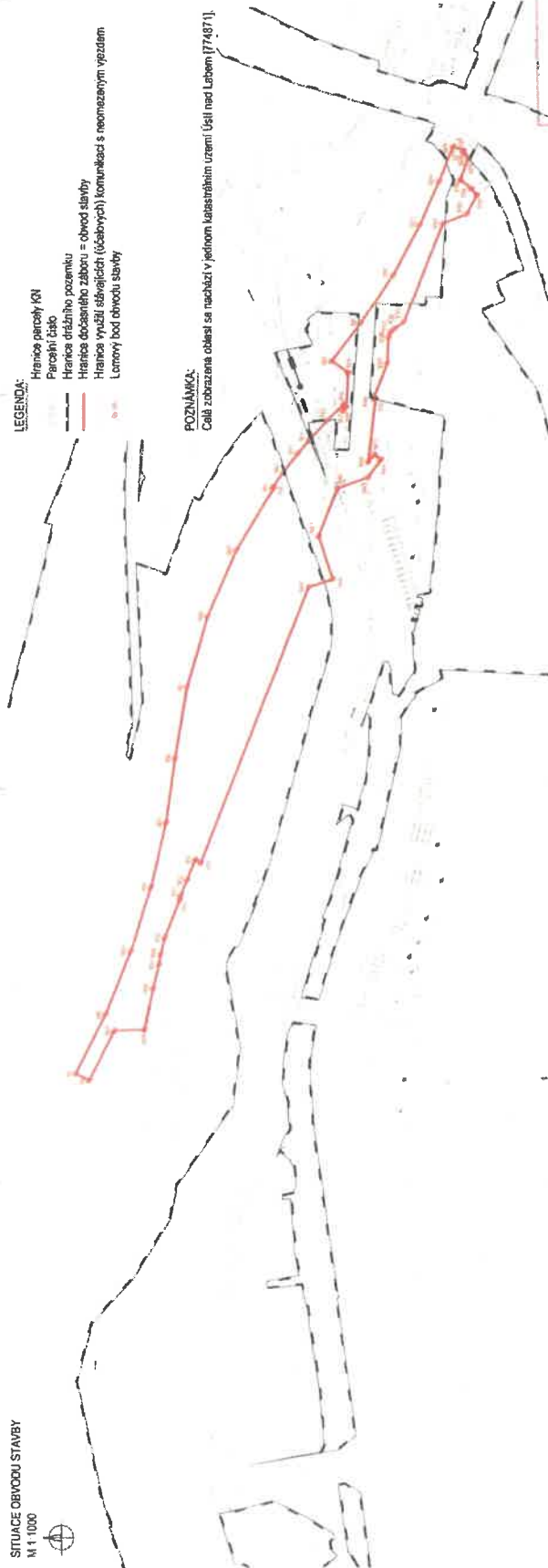
SKS UNL	Projektoval	Sudop Praha a.s.	Porucha č.					
	Dodavateľ stavby	Skanska DS a.s.	Oprava č.					
1 : 1000	Krešlil	Geodézie Alfa s.r.o. červenec 2009	Platí od	VII/09				



SKS UNL	Projektoval	Sudop Praha a.s.	Porucha č.					
	Dodavatel stavby	Skanska DS a.s.	Oprava č.					
1 : 1000	Kreslil	Geodézie Alfa s.r.o. červenec 2009	Platí od	VII/09				



 EVROPSKÁ UNIE Evropská unie, strukturální a investiční fondy Operační program doprava		Ministerstvo dopravy Státní fond dopravní infrastruktury	
Orientační schéma:		Barvitě oprávněná osoba:	
Datum: 29.03.2022 Revize: 000		Datum: 29.03.2022 Revize: 000	
Popis:		Kontrahoval:	
29.03.2022 Kopie dokumentace a přílohy k návrhu řízení		Ing. Radek Navrátil	
29.03.2022 Dokumentace pro zpracování přílohy		Ing. Radek Navrátil	
Stavební/Investor:		SPRÁVA ŽELEZNIC	
Adresa:		Disátně 1003/7, 110 00 Praha 1	
Zástupce investora:		Oblastní ředitelství Ústí nad Labem	
Adresa:		Železničská 1386/31, 400 03 Ústí nad Labem	
Zhotovitel stavby:		Společnost „VALBEK-PRODEX“ Vedoucí společnosti: Valbek, spol. s r.o. V Ošních 2300/75, 100 00 Praha 10 T: +420 221 592 050 E: info@valbek.cz	
Adresa:		Valbek, spol. s r.o. V Ošních 2300/75, 100 00 Praha 10 T: +420 221 592 050 E: info@valbek.cz	
Kontakt:		Valbek - Prodev	
Hlavní projektant (HIP):		Zpracovatel:	
Ing. Aleš Sršeň		Ing. Radek Navrátil	
Název stavby/akce:		Rekonstrukce mostu v km 3,040 trati Ústí nad Labem-Střekov - Ústí nad Labem západ	
Název části:		Označení části: C	
Název objektu:		Označení objektu/komplexu:	
Název přílohy:		Číslo přílohy: C.001	
Název dílčí části přílohy:		Paré:	
Kraj:		Ústecký	
Ústecký		Ústí nad Labem (774871)	
Datum zpracování:		Datum: 29.03.2022	
Formát:		2 x A4	
Stupeň dokumentace:		DUSP+PDFS	
Stupeň dokumentace:		Stupeň dokumentace:	
Stupeň dokumentace:		Stupeň dokumentace:	

[illegible][illegible]

vaše značka: žádost ze dne 30. 06. 2022
naše značka: 34984/22/ptn/06/kmo
vyřizuje: Jana Kmoníčková
telefon: 475 668 024
datum: 04. července 2022

Valbek, spol. s r.o.

V Olšinkách 2300/7
110 00 Praha 1
petr.dvorak@valbek.cz

„Rekonstrukce mostu v km 3,040 trati UnL-Strekov_UnL-Západ“

Dopravní podnik města Ústí nad Labem a.s., jako provozovatel a vlastník hromadné dopravy a technické infrastruktury ve městě Ústí nad Labem vydává toto stanovisko.

- I. Dotčená (připravovaná) stavba: Rekonstrukce mostu v km 3,040 trati UnL-Strekov_UnL-Západ
- II. Důvod vydání vyjádření: vyjádření o existenci sítí a TI, podklady PD
- III. Předložená dokumentace: situace stavby
- IV. Vyjádření je platné pouze pro uvedenou stavbu, zájmové území určené žadatelem a pro určený důvod vydání vyjádření.
- V. Vyjádření střediska Údržba PTZ a správa sítí

V současné době se v zájmovém území nenachází zařízení ve správě střediska Údržba PTZ a správa sítí – pevné trakční zařízení.

- VI. Vyjádření střediska Operativní řízení a provoz dopravy

1. Dopravní podnik města Ústí nad Labem – doprava nemá připomínky.
2. Kontaktní osoby

P. Konáš (725 514 712), vedoucí střediska Operativní řízení a provoz dopravy

R. Pospíšil (725 812 923), náměstek výkonného ředitele pro dopravu.

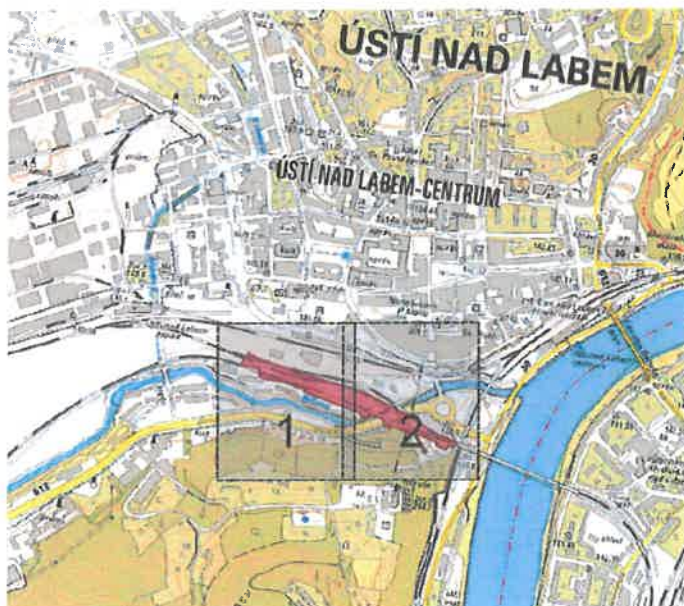
- VII. Středisko Správa veřejného osvětlení

- a. Toto stanovisko **neobsahuje vyjádření** Dopravního podniku města Ústí nad Labem a.s.
z hlediska veřejné osvětlení, které je ve vlastnictví Statutárního města Ústí nad Labem.
- b. Stanovisko ke stavbě z hlediska veřejného osvětlení vydá:
Antonín Leskota, vedoucí střediska Správa veřejného osvětlení, leskota@dpmul.cz, MT
606 427 507.

VIII. Zájem dotčený stavbou:

Evid. č. žádosti: 2022372012
Pořadové číslo polygonu: 1
Katastrální území: Ústí nad Labem (Ústí nad Labem) 774871
Popis polygonu: Rekonstrukce mostu

Polygon 1 - Mapa širších vztahů



IX. Platnost stanoviska 1rok od data vystavení.

S pozdravem

**DOPRAVNÍ PODNIK MĚSTA
ÚSTÍ NAD LABEM a.s.**
Revoluční 26, 401 11 Ústí nad Labem
IČO: 25013891 DIČ: CZ25013891

- 19 -

František Paštika
vedoucí střediska Údržba PTZ a
správa sítí

Příloha: